

PROJEKTĒTĀJS:



Akciju sabiedrība „Ceļu inženieri”

VRN Komercreģistrā 40003708021

Būvkomersanta reģ. apliecības Nr. 0836-R

Adrese: Aveņu iela 1, Ikšķile, Ikšķiles novads, LV-5052, e-pasts: ci@ci.lv

PASŪTĪTĀJS:

Jēkabpils pilsētas pašvaldība

Brīvības ielā 120, Jēkabpils, LV-5201

Reģ.Nr.90000024205

PASŪTĪJUMA NR.:

16/1.1-4

BŪVOBJEKTS:

Pasta ielas pārbūve Jēkabpilī

BŪVPROJEKTĒŠANAS
STADIJA:

BP

SĒJUMA NR.:

6 . sējums

DAĻA:

Elektronisko sakaru tīkli, ārējie tīkli.

MARKA
ARHĪVA Nr.

EST

Projektētāja
uzņēmuma
atbildīgā persona

.....
(paraksts)

Inguna Siljāne
Vārds un Uzvārds

Būvprojekta
vadītājs(a)

.....
(paraksts)

Lauma Straume
Vārds un Uzvārds

Ikšķile, 2016

PROJEKTA SASTĀVS

1. SĒJUMS – CD, Ceļu daļa. Vispārīga daļa. Specifikācijas..
2. SĒJUMS – CD, Rasējumi.
3. SĒJUMS – LKT, ŪKT, Lietus kanalizācija, ārējie tīkli. Ūdens un kanalizācija, ārējie tīkli
4. SĒJUMS – ELT, Elektroapgāde, ārējie tīkli.
5. SĒJUMS – ELT, Ārējais apgaismojums.
6. **SĒJUMS – EST, Elektronisko sakaru tīkli, ārējie tīkli**
7. SĒJUMS – SAT, Siltumapgādes tīkli.
8. SĒJUMS – BA, Būvdarbu apjomi.
9. SĒJUMS – T, Tāme.

SATURA RADĪTĀJS

Nr. p.k.	Nosaukums	Šifrs	Lappus es Nr.
1.	Titullapa		1
2.	Projekta sastāvs		2
3.	Satura rādītājs		3
4.	Būvkomersanta reģistrācijas apliecības Nr.0836-R		4
5.	Sertifikāts Nr.3-00304		5
6.	Sertifikāts Nr.3-00411		6
7.	Jēkabpils pilsētas pašvaldības Projektēšanas uzdevums		7-10
8.	Jēkabpils pilsētas pašvaldības būvvaldes būvatļauja		11-17
9.	SIA "Jēkabpils siltums" tehniskie noteikumi		18
10.	AS "Sadales tīkls" tehniskie noteikumi		19
11.	SIA "Jēkabpils ūdens" tehniskie noteikumi		20
12.	AS "Latvijas gāze" tehniskie noteikumi		21
13.	VVD Daugavpils reģ.vides pārvaldes tehniskie noteikumi		22
14.	SIA "Lattelecom" tehniskie noteikumi		23-24
15.	Valsts kultūras pieminekļu aizsardzības inspekcijas tehniskie noteikumi		25-27
16.	Kadastru saraksts		28-30
17.	Izdrukas no kadastra informācijas sistēmas teksta datiem		31-95
18.	Saskaņošanas protokoli ar zemes īpašniekiem		96-136
19.	Paskaidrojuma raksts		137-138
20.	Trases plāns	EST-1	139
21.	Elektronisko sakaru kanalizācijas proj.tīklu trases izvietojuma plāns	EST-2	140-153
22.	Šķērsgriezumi ar komunikācijām un ceļiem	EST-3	154-162
23.	Kabeļu kanalizācijas shēma	EST-4	163-164
24.	Maģistrālo kabeļu un sadales kabeļu shēmas	EST-5	165-170
25.	Esošo un projektējamo sadales skapju projektējamās fasādes	EST-6	171-176
26.	Segumu atjaunošana	EST-7	177-178
27.	Būvdarbu apjomi	BA	179-187
28.	Iekārtu specifikācija	IS	188-195



LATVIJAS REPUBLIKAS EKONOMIKAS MINISTRIJA

Brīvības ielā 55, Rīgā, LV-1519 ♦ Tālrunis 371-67013101 ♦ Fakss 371-67280882 ♦ E-pasts: pasts@em.gov.lv

Rīgā

BŪVKOMERSANTA REĢISTRĀCIJAS APĻIECĪBA

izsniegta

Akciju sabiedrībai

Ceļu inženieri

vienotais reģistrācijas numurs: 40603708021

Saskaņā ar Ministru kabineta 2005. gada 28.jūnija noteikumiem Nr.453 "Būvkomersantu reģistrācijas noteikumi", komersants reģistrēts Būvkomersantu reģistrā 2005.gada 2.novembrī (lēmums Nr. 853), komersants pārreģistrēts 2008.gada 16.aprīlī (lēmums Nr. 8908) sakarā ar komersanta nosaukuma maiņu


Būvkomersanta reģistrācijas Nr. 0836-R

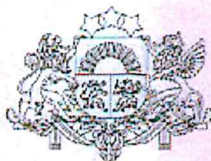
Ikgadējais informācijas atjaunošanas datums: 2.novembris

Atbildīgā amatpersona

Būvniecības departamenta direktora vietniece

S.Liepa





LBS

LBS 83.1/6

**LATVIJAS BŪVINŽENIERU SAVIENĪBAS
BŪVNICĪBAS SPECIĀLISTU CERTIFIKĀCIJAS INSTITŪCIJAS**

BŪVPRAKSES CERTIFIKĀTS

LAUMAI STRAUMEI
PK 291051-11807


Izdots saskaņā ar Latvijas Būvinženeru savienības
Būvniecības speciālistu sertifikācijas institūciju
2015. gada 15. jūlija lēmumu Nr. 407,
ar kuru tiek aktualizēta informācija Būvniecības informācijas sistēmā,
reģistrējot Laumai Straumei, p.k. 291051-11807 būvprakses sertifikātu:

- 1) ceļu projektēšanā Nr. 3-00304
(sertifikāts iegūts 26.07.2000. ar Nr. 20-3579)

Sertifikāta saņēmējs apņēmis savā darbībā ievērot Latvijas Republikas likumus
un pastāvošos būvniecības normatīvus, kā arī Būvspeciālistu ētikas kodeksu.

Ar informāciju par būvspeciālistu reģistrā iekļautajām ziņām var iepazīties
BIS tīmekļa vietnē https://bis.gov.lv/bisp/lv/specialist_certificates.

LBS BSSI galvenais administrators



Mārtiņš Straume



LATVIJAS DZELZCEĻNIEKU BIEDRĪBA

Reg. Nr. 40008072064, Dzirnau ielā 147/3, Rīga, LV-1050

SERTIFICĒŠANAS CENTRS



SERTIFIKĀTS

Rīga, 08.09.2015.
izsniegšanas datums

08.09.2015.
lēmuma nr.

3-00383

sertifikāta numurs

10-35-00056

darbības sfēras numurs

Izsniegts:

Vladimirs Bronnikovs 051157-11025
vārds, uzvārds, personas kods

Projektēšana, Elektronisko sakaru sistēmu un tīklu projektēšana

sertificētā specialitāte un joma

saskaņā ar 07.10.2014. MK noteikumiem Nr.610 "Būvspeciālistu kompetences novērtēšanas un patstāvīgās prakses uzraudzības noteikumi" un 03.10.2014. Profesionālās kvalifikācijas prasības Elektronisko sakaru sistēmu un tīklu būvspeciālistiem.

bez termiņa ierobežojuma
derīguma termiņš

LDzB SC izpilddirektore

L. Lūciņa

Sadarbībā ar



LATVIJAS TELEKOMUNIKĀCIJU ASOCIĀCIJU

Elektronisko sakaru sistēmu un
tīklu būvspeciālistu
sertificēšanas grupas vadītājs

Edmunds Spektors



Sertifikāts var anulēt, ja to izmanto neatbilstoši noteikumiem. Aktuālā informācija par būvspeciālista sertifikātu un darbības sfēru elektroniski pieejama Būvniecības informācijas tīmekļa vietnē www.bis.gov.lv

Pielikums Nr. _____

APSTIPRINU
Pilsētsaimniecības departamenta direktors

R. Sirmovičs
2015. gada _____

PROJEKTĒŠANAS UZDEVUMS **„Pasta ielas pārbūve Jēkabpilī”**

VISPĀRĪGIE RĀDĪTĀJI

Zemes gabalu kadastra Nr. 5601 002 7205, 5601 002 7163 (Pasta iela), 5601 002 7196 (Zaļā iela), 5601 002 7087, 5601 002 7086 (Jēkaba iela); 5601 002 7082, 5601 002 7081 (Akmeņu iela), 5601 002 7144, 5601 002 7145 (Katoļu iela), 5601 002 7065, 5601 002 7064 (Viestura iela), 5601 002 2013 (Pasta iela 40), 5601 002 1930 (Pasta iela 46), 5601 002 1989 (Brīvības iela), 5601 002 2134 (Pasta iela 9), 5601 002 4128 (Akmeņu iela 1A), 5601 002 1987 (Pasta iela 60).

Teritorijas plānojumā projektējamai teritorijai noteikta atļautā izmantošana–ielu un ceļu teritorija

1	2	3
1.	Projektējamā objekta nosaukums, adrese	Nosaukums: „Pasta ielas pārbūve, Jēkabpilī”
2.	Pasūtītāja organizācijas nosaukums, adrese, tālrunis	Jēkabpils pilsētas pašvaldība, reģistrācijas Nr. 90000024205, Brīvības iela 120, Jēkabpils, LV-5201, tālr.: 65236777, fakss: 65207304, e-pasts: vpa@jekabpils.lv.
3.	Būvniecības veids	pārbūve
4.	Projektēšanas stadijas	Būvprojekts minimālā sastāvā Būvprojekts
5.	Projektēšanas robežas	Esošā Pasta iela sarkanajās līnijās, sākot no krustojuma ar Brīvības ielu līdz krustojumam ar Zaļo ielu (trases garums 0,8430 km), esošā Katoļu iela, sākot no Brīvības ielas krustojuma līdz A.Pormaļa ielas krustojumam (trases garums 0,362 km), esošā Akmeņu iela, sākot no Brīvības ielas krustojuma līdz A.Pormaļa ielas krustojumam (trases garums 0,402 km), esošā Jēkaba iela, sākot no Brīvības ielas krustojuma līdz A.Pormaļa ielas krustojumam (trases garums 0,462 km), esošā Zaļā iela, sākot no Brīvības ielas krustojuma līdz A.Pormaļa ielas krustojumam (trases garums 0,393 km), esošā Viestura iela, sākot no Brīvības ielas krustojuma līdz A.Pormaļa ielas krustojumam (trases garums 0,279 km). Ielas nodalījuma joslas platums sarkanajās līnijās no 4 līdz 15m. Projektējamajā teritorijā tiek iekļauts pievedceļš Pasta ielā 46 līdz Brīvības ielai (0,085 km). Projektējamajā teritorijā tiek iekļauti skvēri – ielas zaļās zonas – Pasta un Viestura ielas krustojumā, Pasta un Akmeņu ielas krustojumā, Pasta un Jēkaba ielas krustojumā.
6.	Objekta novietne un raksturojums	Zemes gabali, kuros izvietojas iela, atrodas pilsētas centra apbūves teritorijā, kas paredz visplašāko jaukta veida izmantošanu, atbilstoši Jēkabpils pilsētas teritorijas plānojumam. Objekts atrodas Valsts nozīmes kultūras pieminekļa – Nr.7432 „Jēkabpils pilsētas vēsturiskais centrs” teritorijā un ir tā sastāvdaļa. Ielās atrodas vēsturiskā apbūve, visbiežāk izvietota uz ielas sarkanās līnijas. Ielu platumi un konfigurācija ir izveidojušies vēstures gaitā. Projektējamajā teritorijā tiek iekļautas ielu zaļās zonas un skvēri ielu krustojumos.

		Ielas nodalījuma joslā atrodas dažādas inženierkomunikācijas: ūdensvads, sadzīves kanalizācija, siltumtrase, sakaru kabeli, AS „Latvenergo” elektropārvades līnijas, ielu apgaismojuma tīkli.
7.	Pārbūves mērķis	Izstrādāt Pasta ielas un to šķērsojošo ielu pārbūves būvprojektu atbilstoši Latvijas būvnormatīvu, standartu, ieinteresēto instanču tehniskajām prasībām, nodrošinot satiksmes, gājēju un riteņbraucēju drošību un satiksmes komfortu, panākt ielas un ietvju seguma konstruktīvā risinājuma un tehniskā stāvokļa uzlabojumu, ņemot vērā apstākli, ka iela atrodas Valsts nozīmes kultūras pieminekļa teritorijā un ir tā sastāvdaļa.
6.	Būvprojektēšanas nosacījumi	<p>Pasūtītājs nodrošina:</p> <ul style="list-style-type: none"> • projektēšanas uzdevumu; • inženiertopogrāfisko plānu; • īpašumu apliecinošus dokumentus; <p>Projektētāja uzdevums:</p> <ul style="list-style-type: none"> • būvprojekta izstrāde 2 stadijās, projektējot ievērot projektēšanas uzdevuma prasības, LR spēkā esošos būvnormatīvus, Latvijas valsts standartus, tehnisko noteikumu prasības; • nepieciešamības gadījumā sadalīt izmaksas un būvdarbu apjomus attiecināmās un neattiecināmās atbilstoši MK noteikumiem Nr. 645; • satiksmes drošības audita pasūtīšana būvprojektam un slēdziena saņemšana; • Būvprojekta ekspertīzes saņemšana, kļūdu un neprecizitāšu labošana, ja tādas fiksētas eksperta atzinumā; • nepieciešamos papildus uzņēmējuma vai pētījumus veic Projektētājs.
7.	Norādījumi grafisko dokumentu izstrādei	<p>Vispārīgā un arhitektūras daļa:</p> <ul style="list-style-type: none"> • nepieciešamie dokumenti un materiāli; • topogrāfiskais uzņēmējums, reģistrēts SIA „Mērniecības datu centrs”; • tehniskās apsekošanas atzinums; • skaidrojošais apraksts, aprēķini, dokumentu kopijas; • satiksmes drošības audita atzinums un paskaidrojums par vērā ņemtajiem audita ieteikumiem; • teritorijas sadaļa (ģenerālplāns, vispārīgie rādītāji, teritorijas labiekārtojums ar detalizāciju, vertikālais plānojums, horizontālā un vertikālā piesaiste); • arhitektūras risinājumi (žogi, nožogojumi, mazās arhitektūras formas, atsevišķi stāvošas ielu nosaukumu norādes zīmes, sabiedriskā transporta pieturas, ja nepieciešams, apzaļumošanas risinājumi ar detalizāciju). <p>Inženierisinājumu daļa:</p> <ul style="list-style-type: none"> • Ceļu daļa; • Būvkonstrukcijas; • Ūdensvada un kanalizācijas tīklu saglabāšana un pārbūve atbilstoši tehniskajiem noteikumiem; • Elektroapgādes un ielu apgaismojuma tīklu pārbūve; • a/s “Latvenergo” tīklu pārkārtošana, ja tāda nepieciešama-atsevišķa sadaļa, t.sk. darbu apjomi un izmaksu aprēķins; • Vājstrāvu ārējo tīklu saglabāšana un pārbūve atbilstoši tehniskajiem noteikumiem; • Lietus ūdens kanalizācijas tīklu izbūve, • SIA „Jēkabpils siltumtīkli” tīklu aizsardzība vai pārbūve atbilstoši tehniskajiem noteikumiem; • SIA „Lattelecom” tīklu aizsardzība vai pārbūve atbilstoši tehniskajiem noteikumiem. <p>Ekonomiskā daļa:</p> <ul style="list-style-type: none"> • būvdarbu apjomu saraksts (BA), attiecināmie un neattiecināmie BA;

		<ul style="list-style-type: none"> • izmaksu aprēķins (T), attiecināmās un neattiecināmās izmaksas, iekļaut arheoloģisko uzraudzību; • iekārtu, konstrukciju un materiālu kopsavilkums; • darba organizācijas projekts (DOP) • satiksmes organizācijas plāns Pasta ielas pārbūves laikā.
	Norādījumi par grafisko dokumentu apjomu	<ul style="list-style-type: none"> • Ielas brauktuves pārbūves rezultātā paredzēt ielas braucamo daļu ar 2 brauktvēm, kuru minimālais platums ir 3,25 m. Pārbūvējot saglabāt ielas vēsturisko izskatu. Vietās, kur nav iespējams nodrošināt normatīvo ielas platumu, sniegt risinājumus vai veidot vienvirziena ielas. Katoļu ielas posmu veidot kā gājēju ielu, atļaujot kustību tikai piegādes transportam; • Normālprofils tiek noteikts atbilstoši LVS 190-2 "Ceļu projektēšanas noteikumi. Normālprofili" prasībām. Garenprofila izvēlei jāpielieto LVS 190-1 "Ceļa trase". Atļautais braukšanas ātrums- 50 km/h. Ceļa segas aprēķinam pielietot pieņemamāko metodiku. • Gājēju ietves/Veloceliņa platums min. 2 m, vienā ielas pusē. Ielas otrā pusē paredzēt ietvi. Ietves/ veloceliņa platumu nosakot, ņemt vērā vēsturisko ietves platumu. Ietves/ veloceliņa segums- atšķirīgi bruģa raksti katrai ielai, Pasta un Katoļu ielu ietvēm izmatot mozaīkas bruģi sarkanā, pelēkā un brūnā krāsā, analogi, kā Vecpilsētas laukumam, ielas šķērsojuma vietās- bruģis ar reljefu virsmu. Velosipēdu celiņu atdalīt ar krāsainu joslu. • Uz gājēju ietves neparedzēt nekādus šķēršļus (laternu, norāžu stabus, urnas u.c. šķēršļus, kas traucētu pārvietošanos cilvēkiem ar īpašām vajadzībām, kā arī ietves tīrīšanu. • Projektēt Pasta ielas krustojumus ar esošajām Viestura, Katoļu, Akmeņu, Jēkaba, Zaļo ielām. Krustojumos paredzēt krustojošo ielu izbūvi visā to garumā līdz krustojumam ar A.Pormaļa ielu un Brīvības ielu. Paredzēt pasākumus redzamības uzlabošanai. Izstrādāt atbilstoši LVS 190-3 „Ceļu vienlīmeņa mezgli” prasībām. • Ielu krustojumos un dzīvojamo māju piebraucamo ceļu pieslēgumos paredzēt gājēju ietves līmeņa izlīdzināšanu ar ielas brauktuves atzīmi, neveidojot šķērslī, lai nodrošinātu netraucētu pārvietošanos ratiņkrēslos un ar bērnu ratiņiem. • Paredzēt ielas malās esošo zaļo zonu atjaunošanu: <ul style="list-style-type: none"> ○ Islandes skvēra (Viestura un Pasta ielā) paredzēt mākslas objekta „Baltā krāce” pamata paaugstināšanu, soliņu nomaiņu, apgaismojuma, atkritumu urnu izvietojumu. ○ Pasta un Jēkaba ielā paredzēt labiekārtojuma nomaiņu, izvietojot soliņus, nomainot stādījumus, izņemot krūmus, izvietojot mākslas objektu - koku/ ābeli. ○ Pasta - Akmeņu ielā paredzēt skvēra labiekārtojuma nomaiņu, tajā izvietojot esošos pilsētas mākslas objektus, paredzot to remontu, jaunus soliņus - atpūtas grupu, saglabājot riekstkokus, nozāģējot pāraugušās papeles. Paredzēt “Dalības saules pulksteņa” izbūvi, paredzēt laistīšanas punkta ierīkošanu un lietus ūdens kanalizācijas tīklu. • Projektēt lietus ūdens novadišanas sistēmu visām projektējamām ielām. Paredzēt lietus ūdens savākšanu no ietvēm un brauktuves, aizvadīšanu uz Brīvības ielas ūdens novadišanas sistēmu. • Projektēt esošo inženierkomunikāciju pārvietošanu, pārbūvi, atjaunošanu, saskaņā ar atbilstošo institūciju izsniegtajiem tehniskajiem noteikumiem, LR Būvnormatīvu un standartu prasībām, ja tehniskā projekta risinājumi nav iespējami esošo komunikāciju trases vai tehniskā stāvokļa dēļ. • Projektēt ielas apgaismojumu (kabeļu trasi un apgaismojuma laternas) pa ielas vienu pusi, atbilstoši tehniskajiem noteikumiem. Paredzēt iespēju svētku apgaismojuma pieslēgšanai. Paredzēt AS Latvenergo esošo elektropārvades līniju un kabeļu trašu pārkārtošanu, projektēt šī tehniskā

		<p>projekta ietvaros kā atsevišķu sadaļu ar atsevišķi izdalītu darbu apjomu sarakstu un tāmes aprēķinu.</p> <ul style="list-style-type: none"> • Projektēt satiksmes organizāciju - ielu, ceļu uzturēšanu pārbūves darbu veikšanas laikā. Iesniegt detalizētu satiksmes organizācijas shēmu visam būvniecības periodam. Ja satiksmi vai sabiedrisko transportu paredzēts novirzīt pa citām ielām, būvdarbu tāmē jāpārdz papildus izdevumu aprēķini. Šādā gadījumā projekts jāaskaņo ar sabiedrisko pārvadājumu sniedzēju institūciju. • Projektēšanas laikā un pēc projektēšanas veikt satiksmes drošības auditu (2 stadijās) • Veikt projekta ekspertīzi.
	Īpašie nosacījumi grafisko dokumentu izstrādei	<p>Izpildīt nosacījumus un prasības dokumentos:</p> <ul style="list-style-type: none"> • Jēkabpils pilsētas pašvaldības Pilsētsaimniecības departamenta izsniegtie tehniskie noteikumi lietus ūdens novadīšanai; • Jēkabpils pilsētas pašvaldības Pilsētsaimniecības departamenta izsniegtie tehniskie noteikumi ielas apgaismojuma izbūvei; • Jēkabpils pilsētas pašvaldības Pilsētsaimniecības departamenta izsniegtie teritorijas iekārtošanas noteikumi; • SIA „Lattelecom” izsniegtie tehniskie noteikumi; • AS „Sadales tīkls” Ziemeļaustrumu reģiona izsniegtie tehniskie noteikumi; • VAS „Latvijas valsts ceļi” Latgales reģiona Jēkabpils nodaļas izsniegtie tehniskie noteikumi; • AS „Latvijas gāze” izsniegtie tehniskie noteikumi; • SIA „Jēkabpils siltums” izsniegtie tehniskie noteikumi; • SIA „Jēkabpils ūdens” izsniegtie tehniskie noteikumi; • Valsts kultūras pieminekļu aizsardzības inspekcijas īpašie noteikumi; • Valsts vides dienesta Daugavpils RVP tehniskie noteikumi;
	Saskaņošanas nosacījumi	<ul style="list-style-type: none"> • Projektēšanas procesā ir nepieciešami atsevišķu projekta daļu saskaņojumi ar Jēkabpils pilsētas pašvaldības Pilsētsaimniecības departamentu un pilsētas Galveno arhitektu; • Projektam pievienojams būvprojekta ekspertīzes slēdziens par atbilstību LBN un citām tehniskajām prasībām un noteikumiem • būvprojekts saskaņojams ar visām institūcijām, kuras izdevušas tehniskos noteikumus. • Būvprojekts jāaskaņo ar nekustamo īpašumu īpašniekiem, kuru intereses tiek skartas. • Jēkabpils pilsētas būvvaldes atzīmes
9.	Grafisko dokumentu noformēšana un sastāvs	<ul style="list-style-type: none"> • būvprojekts noformējams atbilstoši LBN 202-15 „Būvprojekta saturs un noformēšana” prasībām. • Būvprojekts pasūtītājam saskaņošanai un būvvaldē iesniedzams 7 eksemplāros, Būvprojekts minimālā sastāvā- 5 eksemplāros • Darba pielikums elektroniskā formā; • Teksts (MS Word); • Darbu daudzumi, specifikācijas MS Exel un PDF formātā (atbilstoši LR SM „Ceļu specifikācijas 2015”) • Grafiskie materiāli Auto CAD formātā (ne vecākā par Auto CAD 2010) • Topogrāfiskie uzmērījumi (*dwg un *dgn formātā)
PASŪTĪTĀJS		<p>Amats, vārds, uzvārds</p> <p>Būvniecības un komunālās saimniecības nodaļas vadītāja Anita Vanaga</p>



Jēkabpils pilsētas būvvalde

Reģistrācijas Nr. 90000024205, Jaunā iela 31C, Jēkabpils, LV-5201

tālrunis: 65231005, fakss: 65207304, e-pasts: vpa@jekabpils.lv

BŪVATĻAUJA NR. BIS/BV-4.5-2016-36 (15/2016)

1. Būvobjekts Pasta ielas pārbūve
2. Pasūtītājs 'JĒKABPILS PILSĒTAS PAŠVALDĪBA', 90000024205, Brīvības iela 120, Jēkabpils, LV-5201, 65232335, vpa@jekabpils.lv

3. Ziņas par būvēm:

Kadastra apzīmējums:

-

Kadastra numurs:

-

1.	Būves veids	Inženierbūve
2.	Nosaukums	Iela
3.	Būvniecības veids	Pārbūve
4.	Būves grupa	2. grupa
5.	Adrese	Pasta iela 58, Jēkabpils, LV-5201
6.	Īpašnieks vai, ja tāda nav, tiesiskais vadītājs un/vai lietotājs	'JĒKABPILS PILSĒTAS PAŠVALDĪBA', 90000024205, Brīvības iela 120, Jēkabpils, LV-5201, 65232335, vpa@jekabpils.lv
7.	Paredzētais galvenais lietošanas veids	2112 Ielas un ceļi
8.	Būves tips	21120101 Ielas, ceļi un laukumi ar cieto segumu
9.	Garums (m)	2620.0
10.	Izmantotie materiāli	asfaltbetons, betona bruģis, granīta bruģis, laukakmeņi, smiltis

4. Ziņas par zemes gabaliem:

Kadastra apzīmējums: 56010027205

Kadastra numurs: 56010027163

1.	Adrese	-
2.	Īpašnieks	'JĒKABPILS PILSĒTAS PAŠVALDĪBA',

Lietas numurs: BIS-3981-48

Dokumenta numurs: BIS/BV-4.5-2016-36 (15/2016)

1.lpp no 7 lpp

90000024205, Brīvības iela 120, Jēkabpils, LV-5201,
65232335, vpa@jekabpils.lv

Kadastra apzīmējums: 56010027163
Kadastra numurs: 56010027163

1. Adrese
2. Īpašnieks

'JĒKABPILS PILSĒTAS PAŠVALDĪBA',
90000024205, Brīvības iela 120, Jēkabpils, LV-5201,
65232335, vpa@jekabpils.lv

Kadastra apzīmējums: 56010027196
Kadastra numurs: 56010027196

1. Adrese
2. Īpašnieks

'JĒKABPILS PILSĒTAS PAŠVALDĪBA',
90000024205, Brīvības iela 120, Jēkabpils, LV-5201,
65232335, vpa@jekabpils.lv

Kadastra apzīmējums: 56010027087
Kadastra numurs: 56010027086

1. Adrese
2. Īpašnieks

'JĒKABPILS PILSĒTAS PAŠVALDĪBA',
90000024205, Brīvības iela 120, Jēkabpils, LV-5201,
65232335, vpa@jekabpils.lv

Kadastra apzīmējums: 56010027086
Kadastra numurs: 56010027086

1. Adrese
2. Īpašnieks

'JĒKABPILS PILSĒTAS PAŠVALDĪBA',
90000024205, Brīvības iela 120, Jēkabpils, LV-5201,
65232335, vpa@jekabpils.lv

Kadastra apzīmējums: 56010027082
Kadastra numurs: 56010027082

1. Adrese
2. Īpašnieks

'JĒKABPILS PILSĒTAS PAŠVALDĪBA',
90000024205, Brīvības iela 120, Jēkabpils, LV-5201,
65232335, vpa@jekabpils.lv

Kadastra apzīmējums: 56010027081
Kadastra numurs: 56010027082

1.	Adrese	-
2.	Īpašnieks	'JĒKABPILS PILSĒTAS PAŠVALDĪBA', 90000024205, Brīvības iela 120, Jēkabpils, LV-5201, 65232335, vpa@jekabpils.lv

Kadastra apzīmējums: 56010027144
Kadastra numurs: 56010027144

1.	Adrese	-
2.	Īpašnieks	'JĒKABPILS PILSĒTAS PAŠVALDĪBA', 90000024205, Brīvības iela 120, Jēkabpils, LV-5201, 65232335, vpa@jekabpils.lv

Kadastra apzīmējums: 56010027145
Kadastra numurs: 56010027145

1.	Adrese	-
2.	Īpašnieks	'JĒKABPILS PILSĒTAS PAŠVALDĪBA', 90000024205, Brīvības iela 120, Jēkabpils, LV-5201, 65232335, vpa@jekabpils.lv

Kadastra apzīmējums: 56010027065
Kadastra numurs: 56010027064

1.	Adrese	-
2.	Īpašnieks	'JĒKABPILS PILSĒTAS PAŠVALDĪBA', 90000024205, Brīvības iela 120, Jēkabpils, LV-5201, 65232335, vpa@jekabpils.lv

Kadastra apzīmējums: 56010027064
Kadastra numurs: 56010027064

1.	Adrese	-
2.	Īpašnieks	'JĒKABPILS PILSĒTAS PAŠVALDĪBA', 90000024205, Brīvības iela 120, Jēkabpils, LV-5201, 65232335, vpa@jekabpils.lv

Kadastra apzīmējums: 56010022013
Kadastra numurs: 56010022013

1.	Adrese	Pasta iela 40, Jēkabpils, LV-5201
----	--------	-----------------------------------

2.	Īpašnieks	'JĒKABPILS PILSĒTAS PAŠVALDĪBA', 90000024205, Brīvības iela 120, Jēkabpils, LV-5201, 65232335, vpa@jekabpils.lv
----	-----------	-----------------------------------------------------------------------------------------------------------------------

Kadastra apzīmējums: **56010021930**
Kadastra numurs: **56010021930**

1.	Adrese	Pasta iela 46, Jēkabpils, LV-5201
2.	Īpašnieks	'JĒKABPILS PILSĒTAS PAŠVALDĪBA', 90000024205, Brīvības iela 120, Jēkabpils, LV-5201, 65232335, vpa@jekabpils.lv

Kadastra apzīmējums: **56010021989**
Kadastra numurs: **56010010350**

1.	Adrese	-
2.	Īpašnieks	'JĒKABPILS PILSĒTAS PAŠVALDĪBA', 90000024205, Brīvības iela 120, Jēkabpils, LV-5201, 65232335, vpa@jekabpils.lv

Kadastra apzīmējums: **56010022134**
Kadastra numurs: **56010022134**

1.	Adrese	Pasta iela 9, Jēkabpils, LV-5201
2.	Īpašnieks	'JĒKABPILS PILSĒTAS PAŠVALDĪBA', 90000024205, Brīvības iela 120, Jēkabpils, LV-5201, 65232335, vpa@jekabpils.lv

Kadastra apzīmējums: **56010024128**
Kadastra numurs: **56010024128**

1.	Adrese	Akmeņu iela 1A, Jēkabpils, LV-5201
2.	Īpašnieks	'JĒKABPILS PILSĒTAS PAŠVALDĪBA', 90000024205, Brīvības iela 120, Jēkabpils, LV-5201, 65232335, vpa@jekabpils.lv

Kadastra apzīmējums: **56010021931**
Kadastra numurs: **56010021931**

1.	Adrese	Pasta iela 58, Jēkabpils, LV-5201
2.	Īpašnieks	'JĒKABPILS PILSĒTAS PAŠVALDĪBA', 90000024205, Brīvības iela 120, Jēkabpils, LV-5201, 65232335, vpa@jekabpils.lv

5. Būvprojekta izstrādātājs:

Akciju sabiedrība "Ceļu inženieri", būvkomersanta reģistrācijas Nr. 0836-R

6. Atkritumu apsaimniekošana: Saskaņā ar līgumu.

7. Teritorijas plānojumā (lokālplānojumā, detālplānojumā) galvenā izmantošana (papildizmantošana): **Ielu un ceļu teritorija**

8. Būvdarbu īstenošanas vietas pārbaude:

Apsekošanas datums: **24.03.2016**

Atzinums par būves pārbaudi: **BIS/BV-19.9-2016-957 (13-6.12) (24.03.2016)**

Projektēšanas nosacījumi

1.	saskaņojumi
1.1.	ar blakus esošo nekustamo īpašumu īpašniekiem, kopīpašniekiem
1.2.	ar valsts institūcijām
1.2.1.	VAS Latvijas valsts ceļi
1.2.2.	Valsts kultūras pieminekļu aizsardzības inspekcija
1.3.	ar pašvaldības institūcijām
1.3.1.	'JĒKABPILS PILSĒTAS PAŠVALDĪBA'; Jaunā iela 31C, Jēkabpils, LV-5201; vpa@jekabpils.lv; 65207430; pilsētas galvenais arhitekts I.Tretjakova
1.3.2.	'JĒKABPILS PILSĒTAS PAŠVALDĪBA'; Jaunā iela 31C, Jēkabpils, LV-5201; vpa@jekabpils.lv; 65283873; ceļu būves inženieris E.Lazdāns
1.3.3.	'JĒKABPILS PILSĒTAS PAŠVALDĪBA'; Jaunā iela 31C, Jēkabpils, LV-5201; vpa@jekabpils.lv; 65207425, lietus ūdens kanalizācija, būvinženieris A.Barkāns
1.3.4.	'JĒKABPILS PILSĒTAS PAŠVALDĪBA'; Jaunā iela 31C, Jēkabpils, LV-5201; vpa@jekabpils.lv 65207431, ainavu tehniķis M.Breimane
1.4.	ar inženiertīklu īpašniekiem
1.4.1.	AS "Sadales tīkls"; Jaunā iela 31a, Jēkabpils; 68020400; Ziemeļaustrumu reģions
1.4.2.	SIA "Lattelecom"; Jaunā iela 60, Jēkabpils; 65233391;
1.4.3.	AS "Latvijas Gāze"; Madonas iel 95, Jēkabpils; info@lg.lv;
1.4.4.	SIA "Jēkabpils ūdens"; info@jekabpilsudens.lv; 65232036;
1.4.5.	SIA "Jēkabpils siltums" Nameja iela 4A, Jēkabpils 65233100
2.	vidēs pieejamības prasības
2.1.	teritoriju labiekārtojumam, piebraucamajiem ceļiem, ielām, ietvēm, gājēju celiņiem un gājēju pārējām attiecībā uz iespēju pārvietoties no viena augstuma līmeņa un citu
2.2.	invalidu autostāvvietu skaits ne mazāk kā 5%
3.	būvprojekta sastāvs
3.1.	vispārīgā daļa
3.2.	tehniski ekonomiskā daļa
3.3.	autoceļa trase
3.4.	zemes klātne un autoceļa sega

3.5.	mākslīgās būves
3.6.	nobrauktuves, krustojumi, pieslēgumi un šķērsojumi
3.7.	autoceļa aprīkojums
3.8.	komunikāciju pārbūves darbi
3.9.	darbu saraksts un to izmaksas

9. Projektēšanas nosacījumu izpildes termiņš: 24.03.2018

Būvdarbu uzsākšanas nosacījumi

1.	Iesniedzamie dokumenti
1.1.	būvdarbu veicēja civiltiesiskā atbildības obligātās apdrošināšanas polises kopija
1.2.	saskaņots būvprojekts
1.3.	atbildīgā būvdarbu vadītāja un būvdarbu vadītāju saistību raksti
1.4.	atbildīgā būvuzrauga un būvuzraugu saistību raksti
1.5.	satiksmes organizācijas shēma
1.6.	būvuzraudzības plāns
1.7.	būvdarbu žurnāls
1.8.	autoruzraudzības žurnāls
1.9.	autoruzraudzības līgums
1.10.	informācija par būvdarbu veicēju (juridiskās personas nosaukums, reģistrācijas Nr., būvkomersanta reģistrācijas apliecības Nr.)
1.11.	informācija par darba aizsardzības koordinatoru (vārds, uzvārds, personas kods, tālruņa numurs)
1.12.	Valsts kultūras pieminekļu aizsardzības inspekcijas atļauja, ja būvdarbi paredzēti valsts aizsargājamā kultūras pieminekli vai tā aizsardzības zonā
2.	Pirms būvdarbu uzsākšanas nepieciešams saņemt papildus atļaujas – rakšanas darbu atļauja.

Būvvaldes vai institūcija, kura pilda būvvaldes funkciju, atbildīgā amatpersona:

Jēkabpils pilsētas pašvaldības
Jēkabpils pilsētas būvvaldes
Vadītāja I. Līce-Vilciņa
(amats, vārds, uzvārds, paraksts)

24-03-2016

(datums)

Būvatļauju saņēma:

Jēkabpils pilsētas dome
Pilsētas iedzīvotāju kaimiņattiecību nodaļas
direktors
A. Sirmoņevs
(amats, vārds, uzvārds, paraksts)

24.03.2016.

(datums)

Būvvaldes atzinumi un lēmumi

10. Atzīme par projektēšanas nosacījumu izpildi

Datums: 24-03-2016.

Pēc atzīmes veikšanas par projektēšanas nosacījumu izpildi būvdarbu uzsākšanas nosacījumi jāizpilda divu/četrus gadu laikā.

Būvvaldes vai institūcija, kura pilda būvvaldes funkciju, atbildīgā amatpersona:

Jēkabpils pilsētas pašvaldības
Jēkabpils pilsētas būvvaldes
Vadītāja I. Līce Vilciņa
(amatsvārds, paraksts)

24-03-2016

(datums)

11. Atzīme par būvdarbu uzsākšanas nosacījumu izpildi _____.

Būvvaldes vai institūcija, kura pilda būvvaldes funkciju, atbildīgā amatpersona:

(amats, vārds, uzvārds, paraksts)

(datums)

12. Pēc atzīmes veikšanas par būvdarbu uzsākšanas nosacījumu izpildi **maksimālais būvdarbu veikšanas ilgums** _____ **gadi**

1) būvdarbi veicami līdz _____

2) būvdarbu veicēja/būvētāja civiltiesiskās atbildības obligātās apdrošināšanas polisē norādītais apdrošināšanas periods _____

3) būves nodošana ekspluatācijā veicama līdz _____

Šo būvatļauju (administratīvo aktu) mēneša laikā pēc tās spēkā stāšanās var apstrīdēt Administratīvā procesa likumā noteiktajā kārtībā "Jēkabpils pilsētas pašvaldība".

SABIEDRĪBA AR IEROBEŽOTU ATBILDĪBU
„JĒKABPILS SILTUMS”

Reģistrācijas Nr. 40003007778,
Nameja iela – 4a, Jēkabpils, LV- 5201, tālrunis 65233100, fakss- 65220710.

Jēkabpils

2015.gada 29.jūlijā 1-4/ 569
Uz 23.07.2015. Nr. 3.1/15/366

Jēkabpils pilsētas pašvaldība
Pilsētsaimniecības departaments
Arhitektūras plānošanas nodaļai
Brīvības iela 120, Jēkabpils

TEHNISKIE NOTEIKUMI
projekta “Pasta ielas rekonstrukcijai Jēkabpilī” izstrādei

1. Saglabāt esošās siltumapgādes komunikācijas.
2. Izprojektēt un izbūvēt siltumtrasi no ēkas Pasta ielā 21 līdz ēkai Pasta ielā 39, Jēkabpilī, paredzot perspektīvos pieslēgumus.
3. Tehnisko projektu saskaņot ar SIA “Jēkabpils siltums”.

Valdes loceklis

 J. Bronka

Bronka 29282031



Akciju sabiedrība "Sadalestikls"
Ziemeļaustrumu Kapitālieguldījumu daļa
Vien. reģ. Nr. 40003857687

Aiviekste, Kalsnavas pagasts, Madonas novads, LV-4860, Latvija
Tālr. 80200403, fakss (+371) 64810375, www.sadalestikls.lv, st@sadalestikls.lv

*Pilsoņsaimniec.
departamenta direktoram.
Izpildei.
4.12.2015.
[Signature]*

Madonas novada Kalsnavas pagastā
02.12.2015. Nr. 30KI60-03.06/1362
Uz 07.08.2015. Nr. 3-1/418

Jēkabpils pilsētas domes
Pilsētsaimniecības
departamenta direktoram R.
Sirmoviča k-gam
Brīvības ielā 12,
Jēkabpilī, LV-5201;
e-pasts: vpa@jekabpils.lv

Par būvprojekta "Pasta ielas rekonstrukcija, Jēkabpilī" realizāciju

AS "Sadalestikls" 2016. gadam ir apstiprinājusi projektu "0,4 kV EPL pārbūve pie TP-6437 F-7, Pasta, Viestura, Katoļu, Akmeņu un Jēkaba ielas, Jēkabpils".

Lai minēto projektu veiksmīgi realizētu, lūdzam veikt izmaiņas un pārskatīt 2011. gadā SIA "Firma L4" izstrādāto būvprojektu "Pasta iela rekonstrukcija, Jēkabpilī". Informāciju par nepieciešamajām izmaiņām minētajā būvprojektā sniegs AS "Sadalestikls" Ziemeļaustrumu Kapitālieguldījumu daļā (Aiviekste 13, Kalsnavas pagasts, Madonas novads).

Pārskatītu būvprojektu jāiesniedz AS "Sadalestikls" Ziemeļaustrumu Kapitālieguldījumu daļā, divus mēnešus pirms plānotā būvprojekta īstenošanas uzsākšanas.

Pielikumā:

1. Projektēšanas uzdevums Nr. IO-54103 - 2 lpp.

Ziemeļaustrumu Kapitālieguldījumu
daļas vadītājs

Vitauts Kaross

Ieva Langenfelda 64810121

SAŅEMTS

Jēkabpils pilsētas pašvaldībā

04.12.2015.
2-2-38/3532

Jēkabpils ūdens

Sabiedrība ar ierobežotu atbildību "Jēkabpils ūdens", Vienotais reģistrācijas Nr. 45403000395
Jaunā iela 60, Jēkabpils, LV-5201, mājaslapa: <http://www.jekabpilsudens.lv>
Tālrunis/fakss 65232036, elektroniskā adrese: info@jekabpilsudens.lv
Norēķinu konts LV80UNLA0009000508309, AS "SEB banka", kods UNLALV2X009

Jēkabpili

27.07.2015 Nr. 3-1.1/52

TEHNISKIE NOTEIKUMI ŪDENSVADAM UN KANALIZĀCIJAI

Objekta nosaukums un adrese: „Pasta ielas rekonstrukcija, Jēkabpili.”

1. Izprojektēt un izbūvēt Pasta ielas ūdensvadu posmā no Brīvības ielas līdz Katoļu ielai. Caurules - DN100mm (kaļamā ķeta). Saglabāt visus esošos pieslēgumus un paredzēt jaunus pieslēgumus ēkām, kur pagaidām nav centralizētā ūdensvada.
2. Izprojektēt un izbūvēt Katoļu ielas ūdensvadu posmā no Pasta ielas līdz Andreja Pormaļa ielai. Caurules - DN100mm (kaļamā ķeta). Saglabāt visus esošos pieslēgumus un paredzēt jaunus pieslēgumus ēkām, kur pagaidām nav centralizētā ūdensvada.
3. Savienojot esošo ūdensvadu ar projektējamām līnijām, „Ūdensapgādes ārējie tīkli un būves” LBN 222-99 prasību ievērošanai, izveidot cīlpveida tīklus, lai nodrošinātu hidrantu darbību atbilstoši ugunsdzēsēju prasībām.
4. Izprojektēt un izbūvēt Katoļu ielā sadzīves kanalizāciju posmā no Pasta ielas līdz Andreja Pormaļa ielai. Saglabāt visus esošos pieslēgumus un paredzēt jaunus pieslēgumus ēkām, kur pagaidām nav pieslēguma pie centralizētās kanalizācijas.
5. Pārbūvēt esošās ūdensvada un kanalizācijas-akas, kuras izbūvētas no ķieģeļiem (demonēt ķieģeļus un uzstādīt dzelzsbetona grodu elementus).
6. Akām nomainīt lūkas pret „peldošajām”. Mainot lūkas, pieturēties pie SIA „Jēkabpils ūdens” piedāvātajiem izbūves risinājumiem (skatīt pielikumā).
7. Ūdensvada un sadzīves kanalizācijas akas, kuras atrodas uz braucamās daļas, gājēju celiņiem vai drošības salīnām, uzstādīt līdz projektējamai augstuma atzīmei.

Projekta dokumentāciju saskaņot ar SIA „Jēkabpils ūdens” un atstāt vienu eksemplāru.
Pirms tranšeju aizbēršanas un veicot hidrauliskās pārbaudes, pieaicināt SIA „Jēkabpils ūdens” pārstāvi celtniecības darbu kvalitātes kontrolei.
Pēc būvdarbu noslēgšanas piestādīt inženiertīklu izpilddokumentāciju (dwg formāts).

Valdes loceklis

E.Užulis

Rīgā

10.08.2015. Nr. 27.3-6/2751
Uz 23.07.2015. Nr. 3.1/15/362

Jēkabpils pilsētas pašvaldībai
Brīvības ielā 120, Jēkabpilī, LV-5201

Par tehniskajiem noteikumiem projekta „Pasta
ielas rekonstrukcija, Jēkabpilī” izstrādei

Atbildot uz Jūsu pieteikumu, akciju sabiedrība „Latvijas Gāze” (turpmāk – AS „Latvijas Gāze”) informē, ka gāzesvadi pa Pasta ielu nav izbūvēti un AS „Latvijas Gāze” tehniskie noteikumi Pasta ielas pārbūves projekta izstrādei nav nepieciešami.

Izstrādājot projektu paredzēt vietu perspektīvā iespējamam sadales gāzesvada izvietojumam ielas sarkano līniju robežās. Izstrādāto projektu saskaņot AS „Latvijas Gāze” Gāzapgādes attīstības departamentā, iesniegt tam projekta eksemplāru digitālā veidā (.dwg).

Komerccpilnvarnieks
Gāzapgādes attīstības departamenta
Projektu saskaņošanas daļas vadītājs



U. Kocers

T. Strazdiņš, 67041692



Valsts vides dienests

DAUGAVPILS REĢIONĀLĀ VIDES PĀRVALDE

Raiņa iela 28, Daugavpils, LV-5401, tālr. 65423219, fakss 65426545, e-pasts daugavpils@daugavpils.vvd.gov.lv, www.vvd.gov.lv

Daugavpilī

07. 08 2015. Nr.2.5.-6/ 1554
Uz 23.07.2015. Nr.3.1/15/367

Jēkabpils pilsētas pašvaldības
Pilsētsaimniecības departamentam
Brīvības iela 120, Jēkabpils, LV-5201

Par tehnisko noteikumu izsniegšanu

Valsts vides dienesta Daugavpils reģionālā vides pārvalde (turpmāk – VVD Daugavpils RVP) izskatīja Jēkabpils novada pašvaldības Pilsētsaimniecības departamenta (turpmāk – Departaments) 23.07.2015. vēstuli Nr.3.1/15/367, kurā Departaments lūdz izsniegt jaunus tehniskos noteikumus projektam „Pasta ielas rekonstrukcijai, Jēkabpilī” (turpmāk – Projekts).

Informējam, ka saskaņā ar 2010. gadā spēkā esošo normatīvo aktu prasībām, augstāk minētā Projekta realizācijai VVD Daugavpils RVP 14.09.2010. bija izsniegusi atzinumu Nr.DA10TNATZ-188, kurā tika norādīts, ka Projekta realizācijai tehniskie noteikumi nav nepieciešami.

Pamatojoties uz MK 27.01.2015. noteikumu Nr. 30 „Kārtība, kādā Valsts vides dienests izdod tehniskos noteikumus paredzētajai darbībai” (turpmāk – Noteikumi Nr.30) pielikuma prasībām, Projekta realizācijai tehniskie noteikumi nav nepieciešami un saskaņā ar Noteikumu Nr.30 prasībām, atzinumiem netiek noteikts derīguma termiņš.

Direktora p.i.,
Atļauju daļas vecākā eksperte

V. Cvirkoviča

Prokopoviča 654 25731
aina.prokopovica@daugavpils.vvd.gov.lv

SIA Lattelecom
Vienotais reģ. nr. 40003052786
PVN reģ. nr. LV40003052786

Dzirnavu iela 105, Rīga LV-1011
Tālrunis: +371 67055000
Fakss: +371 67055461

lattelecom@lattelecom.lv
www.lattelecom.lv

lattelecom

TEHNISKIE NOTEIKUMI Nr. 37.8-10/52/0520

Jēkabpils

Datums: 28.07.2015. Pamatojums: 27.07.2015.Nr.3.1/15/363 Pieteikums TN pagarināšanai

Pieprasītājs: JĒKABPILS PILSĒTAS PAŠVALDĪBA Kontakttālrunis: 65207421
Zemes kadastra Nr. Norādīti pielikumi.
Objekta adrese: Pasta, Zaļā, Jēkaba, Akmeņu, Katoļu, Viestura ielas.

Kādam nolūkam izsniegti tehniskie noteikumi:

Pasta ielas rekonstrukcijas tehniskā projekta izstrādei.

TEHNISKO NOTEIKUMU APRAKSTS

Paskaidrojums: Projekta izstrādes teritorijā ir izbūvētas SIA „Lattelecom” komunikācijas – kabeļu kanalizācija pa ielām, kabeļu kanalizācijas ievadi uz ēkām, gruntī guldīti kabeļi, sadales skapji. Pasta un Katoļu ielās atrodas piekārti kabeļu līnija. Kabeļu kanalizācijā atrodas SIA „Lattelecom” optiskie un vara kabeļi.

Veicamo darbu apraksts un TN izpildes nosacījumi:

1.	Projektā paredzēt SIA Lattelecom esošo sakaru komunikāciju saglabāšanu un aizsardzību, saskaņā ar LR Aizsargjoslu likumu un LR Elektronisko sakaru likumu.
2.	Ielas nodalījuma zonā atrodas esošās SIA Lattelecom sakaru komunikācijas, nodrošināt to nepārtrauktu darbību un piekļuvi tām.
3.	Ievērot komunikāciju savstarpējos attālumus krustošanās un tuvināšanās vietās, saskaņā ar esošajiem normatīvajiem dokumentiem.
4.	Pirms tehniskā projekta izstrādes, projektēšanas organizācijas pārstāvim veikt sakaru komunikāciju apsekošanu dabā, izsaucot SIA Lattelecom pārstāvi.- T:26594328
5.	Ja projektējamās brauktuves trases sakrīt ar gruntī guldīto kabeļu trasēm paredzēt to iznešanu zem trotuāriem, zaļajā zonā vai pārslēgt kabeļu kanalizācijā.
6.	Paredzēt papildus caurules braucamās daļas šķērsošanai gruntī guldīto sakaru kabeļu zonā.
7.	Paredzēt papildus caurules braucamās daļas šķērsošanai gruntī, vietās kur sakaru GVL šķērso braucamo daļu.
8.	Veikt projekta zonā esošo kabeļu kanalizācijas aku kaklu pārbūvi atbilstoši ielu seguma projekta risinājumiem, nepazeminot lūku esošās vertikālās atzīmes.
9.	Vietās, kur kabeļu kanalizācijas akas, saskaņā ar projekta risinājumiem, paliek zem ielu vai pievadceļu braucamās daļas, paredzēt to iznešanu zem trotuāriem ar tajā esošo sakaru kabeļu pārslēgšanu pa jaunu trasi.

SIA Lattelecom
Vienotais reģ. nr. 40003052786
PVN reģ. nr. LV40003052786

Dzirnavu iela 105, Rīga LV 1011
Tālr.: +371 67055000
Fakss: +371 67055481

lattelecom@lattelecom.lv
www.lattelecom.lv

lattelecom

10	Telekomunikāciju tīklus projektēt un izbūvēt saskaņā ar SIA <i>Lattelecom</i> tehniskajiem standartiem, ievērojot valsts normatīvos aktus.
11	Ja projektā paredzēta sakaru komunikāciju pārvietošana vai pārbūve, projekta saskaņošana iespējama, pēc atbilstošas vienošanās noslēgšanas, par sakaru komunikāciju pārbūvi starp pasūtītāju un SIA <i>Lattelecom</i> , Dzirnavu ielā 105. Kontakttālrunis 67324266.
12	Tīkla pārslēgšanas darbu veikšana atļauta tikai SIA <i>Lattelecom</i> grupas uzņēmumam SIA <i>Citrus Solutions</i> . Pārslēgšanas darbu veikšanai, pirms pārvietošanas darbu sākuma noslēgt līgumu. Līguma noslēgšanai vērsties SIA <i>Citrus Solutions</i> Rēzeknē, Maskavas ielā 5, tālr. 64648003; 29340546.

Piezīmes: Saskaņā ar Elektronisko sakaru likuma 18.punkta 3.daju elektronisko sakaru tīklu pēc nekustāmā īpašuma īpašnieka vai valdītāja prasības pārvieto par attiecīgā nekustāmā īpašuma īpašnieka vai valdītāja līdzekļiem.

Projekta izstrādes gadījumā to saskaņot ar:

1. SIA *Lattelecom* ARN PPUD Jēkabpils-Preiļu-Aizkraukles grupas līniju uzraudzības inspektoru Modris Jakubovski
- 2.
- 3.
- 4.

Pēc darbu veikšanas izpildedokumentācija nododama

Par sakaru komunikācijām SIA *Lattelecom* Jaunā iela 16, Jēkabpīlī.

Tehniskos noteikumus sagatavoja SIA

Modris Jakubovskis

Lattelecom :

amats, tālrunis:

Līniju uzraudzības inspektors. Tel. 26594328

Datums:

28.07.2015.

Paraksts:





Valsts kultūras pieminekļu aizsardzības inspekcija

Mazā Pils iela 19, Rīga, LV - 1050, tālr. 67229272, e-pasts vkpai@mantojums.lv, www.mantojums.lv

Rīgā

07.08.2015. Nr. 06-04/1900.....

Uz 23.07.2015 Nr. 3.1/15/361

(Reģistrēts VKPAI 27. 07, 2015. Nr.5000)

Jēkabpils pilsētas pašvaldības
Pilsētsaimniecības departamentam
Brīvības iela 120
Jēkabpils, LV-5201

Uzziņa par kultūras pieminekļu aizsardzības prasībām

Pasta ielas rekonstrukcijai, Jēkabpilī

1. **Iesniedzējs:**
Jēkabpils pilsētas pašvaldība
2. **Paredzētā darbības vieta:**
Jēkabpils, Pasta iela
3. **Iesniedzēja prasījums (iesniegums):**
Sniegt uzziņu kultūras pieminekļa aizsardzības prasībām atļaujas saņemšanai darbiem, Pasta ielas rekonstrukcijai.
4. **Faktu konstatējums, papildus informācija:**
 - 4.1. Rekonstruējamā Pasta iela iekļaujas valsts nozīmes pilsētībūvniecības pieminekļa *Jēkabpils pilsētas vēsturiskais centrs* (valsts aizsardzības Nr.7432) teritorijā un ir šī pieminekļa daļa.
5. **Prasību tiesiskais pamatojums:**
 - 5.1. Likuma „Par kultūras pieminekļu aizsardzību” 3. pants, 11. panta pirmā daļa, 21. panta pirmā un otrā daļa. Administratīvā procesa likuma 98., 100. un 101.pants.
 - 5.2. atļaujai nepieciešamā dokumentācija, atbilstoši Ministru kabineta noteikumu Nr.474 51., 52., 53., 55., 56.punktam.
 - 5.3. realizējot saimniecisko darbību, pieminekļu un to aizsardzības zonas teritorijā ir saistoši likums “*Par kultūras pieminekļu aizsardzību*”, LR Ministru kabineta 2003. gada 26. augusta noteikumi Nr.474 – “*Noteikumi par kultūras pieminekļu uzskaiti, aizsardzību, izmantošanu, restaurāciju un vidi degradējoša objekta statusa piešķiršanu*” (turpmāk –

Noteikumi Nr.474) un citi normatīvie akti, kuros skarti ar kultūras pieminekļu aizsardzību saistīti jautājumi;

- 5.4. Likuma „Par kultūras pieminekļu aizsardzību” 3. pants nosaka, ka kultūras pieminekļa pārveidošana vai tā oriģinālo daļu aizstāšana ar jaunām daļām pieļaujama tikai tad, ja tā ir vienīgā iespēja, kā saglabāt pieminekli, vai arī tad, ja pārveidojuma rezultātā nepazeminās pieminekļa kultūrvēsturiskā vērtība;
- 5.5. atbilstoši Noteikumu Nr.474 51.3.punktam, kultūras pieminekļu remontā, konservācijā, restaurācijā un rekonstrukcijā izvērtē dažādu laiku uzslāņojumus un saglabā (nozīmīgām vietām) vēsturisko plānojumu, telpisko izveidojumu, siluetu, rēliefu, ūdenstilpju un apzaļumojuma sistēmu, apbūves ārējo veidolu un kultūrvēsturiski vērtīgo labiekārtojumu;
- 5.6. saskaņā ar likuma „Par kultūras pieminekļu aizsardzību” 17. pantu, ja zemes rakšanas darbu gaitā teritorijā atklātos objekti, kam varētu būt vēsturiska, zinātniska, mākslinieciska vai cita kultūras vērtība, darbi pārtraucami, atradējam nekavējoties par atradumu jāpaziņo Inspekcijai.

6. Kultūras pieminekļa aizsardzības prasības konkrētajā gadījumā

Nemot vērā normatīvos aktos noteikto, Inspekcija neiebilst pret Pasta ielas rekonstrukciju Jēkabpils pilsētā ievērojot sekojošas prasības:

- 6.1. paredzamo pārveidojumu rezultātā nav pieļaujamas pilsēbūvnieciskās struktūras būtiskas izmaiņas;
- 6.2. nav pieļaujama braucamās daļas un ietvju līmeņa paaugstināšana, kas var radīt būtisku kaitējumu ielām piegulošo ēku uzturēšanā. Izvērtējams un dodams optimālais ielas profilu augstums attiecībā pret ieejām ēkās, ēku pamatiem;
- 6.3. īpaša nozīme pievēršama ielas segumam, lietojot kultūrvēsturiskajai videi atbilstošu ielas seguma materiālu;
- 6.4. aicinām pievērst uzmanību pieejamības risinājumiem, darbu izpildes kvalitātei, kā arī dizaina kvalitātei labiekārtojumā, ņemot vērā Jēkabpils vēsturiskā centra kultūrvēsturisko nozīmīgumu.

7. Atļaujas saņemšanai nepieciešamā informācija (iesniedzamā informācija)

- 7.1 objekta adrese un iesniedzēja kontaktinformācija (t.sk., e-pasta adrese, (ja tāda ir))
 - 7.1.2. paredzamo darbu apraksts un nepieciešamības pamatojums;
 - 7.1.3. darbu izpildītājs (uzņēmējs) (fiziskai personai – vārds, uzvārds, amats, tālruna numurs, e-pasta adrese (ja tāda ir); juridiskai personai – nosaukums, reģistrācijas numurs, e-pasta adrese (ja tāda ir))
 - 7.1.4. uzņēmēja norīkots darbu vadītājs (vārds, uzvārds, amats, sertifikāta vai restaurācijas apliecības numurs, tālruna numurs, e-pasta adrese (ja tāda ir))
 - 7.1.5. īpašnieka norīkota par darbu uzraudzību atbildīgā persona (vārds, uzvārds, adrese, tālruna numurs, e-pasta adrese (ja tāda ir))
 - 7.1.6. darbu izpildes termiņi
 - 7.1.7. īpašuma tiesības apliecinājoši dokumenti (ja nav reģistrētas zemesgrāmatā)
 - 7.1.8. būvprojekts (ja tāds nepieciešams)
 - objektam teritorijā – dokumentācija atbilstošā detalizācijā (piemēram, paskaidrojuma raksts, apjomu vizuālizācija, fotofiksācija u.c.

Cita informācija:

- 8.1. uzziņas un atļaujas sniegšanas gadījumā Inspekcija patur vienu iesniegtās dokumentācijas eksemplāru;
- 8.2. šīs prasības var apstrīdēt mēneša laikā ar iesniegumu Inspekcijas vadītājam (adrese: Rīgā, Mazā Pils ielā 19, LV-1050 vai vkpai@mantojums.lv, iesniegumu noformējot atbilstoši prasībām par elektronisku dokumentu noformēšanu);
- 8.3. šīs prasības ir spēkā, kamēr nemainās ar objektu saistītie faktiskie vai tiesiskie apstākļi, bet ne ilgāk kā 4 gadus.

Ar cieņu,
Inspekcijas vadītāja vietniece



K. Kukaine

A. Igals
67229272

Kadastru saraksts

Nr.	Kadastrs	Nosaukums	Īpašnieks	Adrese	Pers.kods/Reg.
1	56010027196	Zaļā iela	Jēkabpils pilsētas pašvaldība	Brīvības iela 120, Jēkabpils, LV-5201	90000024205
2	56010027163	Pasta iela			
3	56010027087	Jēkaba iela			
4	56010027086	Jēkaba iela			
5	56010027149	Andreja Pormaļa iela			
6	56010027081	Akmeņu iela			
7	56010027082	Akmeņu iela			
8	56010027207	Brīvības iela			
9	56010027144	Katoļu iela			
10	56010027145	Katoļu iela			
11	56010027205	Pasta iela			
12	56010027064	Viestura iela			
13	56010027187	Andreja Pormaļa iela			
14	56010027063	Viestura iela			
15	56010021920	Pasta iela 72	Jēkabpils pilsētas pašvaldība	Brīvības iela 120, Jēkabpils, LV-5201	90000024205
16	56010021931	Pasta iela 58			
17	56010021919	Pasta iela 42			
18	56010022013	-			
19	56010022042	Akmeņu iela 12			
20	56010024141	Pasta iela 24			
21	56010020051	Vecpilsētas laukums 1			
22	56010022152	Pasta iela 5			
23	56010021983	Pasta iela 64A	Aldis Klušs	Pasta iela 64, Jēkabpils, LV-5201	070860-11159
24	56010021959	Pasta iela 52	Ligita Kuzmina	Pasta iela 52, Jēkabpils, LV-5201	050152-11146
25	56010022054	Pasta iela 77	Valda Bārbale	Nameja iela 16 - 45, Jēkabpils, LV-5201	150552-11158
26	56010021965	Brīvības iela 191	SIA "JĒKABPILS PIENA KOMBINĀTS"	"Lejas 1", Zīlāni, Kūku pag., Krustpils nov., LV-5222	45402008851
			LR Finanšu ministrija	Smilšu iela 1, Rīga, LV-1050	90000014724
27	56010022003	Pasta iela 37	SIA "BRĪVĀ DAUGAVA"	Pasta iela 37, Jēkabpils, LV-5201	45403000713

28	56010022010	Pasta iela 35	SIA "TRASE"	Pasta iela 35, Jēkabpils, LV-5201	45402000523
29	56010022052	Pasta iela 33	Jolants Markevičs	1.maija iela 3, Bauska, Bauskas nov., LV-3901	120666-12076
30	56010022019	Pasta iela 31	Gunta Lejiņa	Imantas iela 4 - 27, Daugavpils, LV-5401	050147-11157
31	56010024122	Katoļu iela 14	Jevdokija Semjonova	Jaunā iela 53A, Jēkabpils, LV-5201	110847-11145
32	56010022060	Katoļu iela 9	Vladimirs Iciksons	Katoļu iela 9, Jēkabpils, LV-5201	191057-11184
33	56010022084	Katoļu iela 17	Nadežda Lebedeka	Katoļu iela 17, Jēkabpils, LV-5201	230650-11854
			Lana Lebedeka	Katoļu iela 17, Jēkabpils, LV-5201	100482-11851
34	56010022015	Pasta iela 21	Lia Heistere	LIELBRITĀNIJA, 30. ST.LAWRENCE TERRACE, NORTH KENSINGTON, LONDON W10 5SX, LIELBRITĀNIJA	030961-13003
35	56010022050	Pasta iela 19/19A	Ināra Sūna	Pasta iela 19, Jēkabpils, LV-5201	091058-11194
36	56010022073	Pasta iela 15	Jēkabpils rajona dārzkopības un biškopības kooperatīvā sabiedrība "DĀRZNIEKS"	Pasta iela 15, Jēkabpils, LV-5201	45403003692
37	56010022108	Pasta iela 3	SIA "GFF"	Viestura iela 5, Jēkabpils, LV-5201	45403023241
38	56010022133	Pasta iela 1	Jēkabpils agrobiznesa koledža	Pasta iela 1, Jēkabpils, LV-5201	90000024474
			Latvijas valsts Izglītības un zinātnes ministrija	Vaļņu iela 2, Rīga, LV-1050	90000022399
39	56010022103	Viestura iela 7	Andris Litaunieks	Viestura iela 7, Jēkabpils, LV-5201	030661-11154
40	56010022112	Viestura iela 9	Igors Zubs	Viestura iela 9, Jēkabpils, LV-5201	080675-11144
41	56010022120	Andreja Pormaļa iela 16	Nekustamais īpašums pilnībā sadalīts dzīvokļu īpašumos		
42	56019005101	Andreja Pormaļa iela 16-1	Gunārs Sprogis	Andreja Pormaļa iela 16 - 1, Jēkabpils, LV-5201	230252-11165
43	56019003120	Andreja Pormaļa iela 16-2	Elza Purviņa	Liepu iela 2, Jēkabpils, LV-5201	160656-11141
44	56019002727	Andreja Pormaļa iela 16-3	Alma Eiduka	Andreja Pormaļa iela 16 - 3, Jēkabpils, LV-5201	250745-11155
45	56019005102	Andreja Pormaļa iela 16-4	Gaidis Jaunzems	Andreja Pormaļa iela 16 - 4, Jēkabpils, LV-5201	090551-11148
46	56019004551	Andreja Pormaļa iela 16-5	Ieva Kuzņecova	Andreja Pormaļa iela 16 - 5, Jēkabpils, LV-5201	040822-11168
47	56019006088	Andreja Pormaļa iela 16-6	Ivars Šapkins	Lapu iela 3, Jēkabpils, LV-5202	110366-11182
48	56019000857	Andreja Pormaļa iela 16-7	Ņina Kudrjašova	Jaunā iela 22 - 38, Jēkabpils, LV-5201	191236-11144
49	56019003986	Andreja Pormaļa iela 16-8	Viviāna Lieguma	Piekrastes iela 27 - 42, Daugavpils, LV-5422	160105-20218
			Izabella Lieguma	Piekrastes iela 27 - 42, Daugavpils, LV-5422	120108-20204
			Inga Lieguma	Piekrastes iela 27 - 42, Daugavpils, LV-5422	220677-10216
50	56010022042	Akmeņu iela 12	Nekustamais īpašums pilnībā sadalīts dzīvokļu īpašumos		
51	56019005094	Akmeņu iela 12-1	Elga Pipure	Akmeņu iela 12 - 1, Jēkabpils, LV-5201	071253-11147

52	56019008817	Akmeņu iela 12-2	Dana Arājuma	Akmeņu iela 12 - 2, Jēkabpils, LV-5201	090291-11160
53	56019003804	Akmeņu iela 12-3	Jurijs Grjaznovs	Brīvības iela 170 - 1, Jēkabpils, LV-5201	150584-11155
54	56019002293	Akmeņu iela 12-4	Sergejs Sendže	Akmeņu iela 12 - 4, Jēkabpils, LV-5201	131032-11146
55	56019003751	Akmeņu iela 12-5	Pēteris Kazimirovs	Akmeņu iela 12 - 5, Jēkabpils, LV-5201	271229-11145
56	56019003086	Akmeņu iela 12-6	Lora Prokopenkova	Pļevnas iela 6, Jēkabpils, LV-5202	230479-11146
57	56019005095	Akmeņu iela 12-7	Andrejs Jekaraševs	Akmeņu iela 12 - 7, Jēkabpils, LV-5201	281061-11150
58	56019000736	Akmeņu iela 12-8	Pjotrs Kazimirovs	Siliņu iela 3, Jēkabpils, LV-5201	120260-11153
59	56010021919	Pasta iela 42	Nekustamais īpašums daļēji sadalīts		
60	56019007038	Pasta iela 42 - 1	Brigita Stepāne	Pasta iela 42 - 1, Jēkabpils, LV-5201	030165-11176
61	56019003601	Pasta iela 42 - 3	Verinija Sipoviča	Pasta iela 42 - 3, Jēkabpils, LV-5201	151044-11149
62	56019005091	Pasta iela 42 - 4	Valdis Grāvītis (Miris)	Pasta iela 42 - 4, Jēkabpils, LV-5201	181058-11164
63	56019002746	Pasta iela 42 - 6	Silvija Degtjarjova	Pasta iela 42 - 6, Jēkabpils, LV-5201	110558-11155
64	56019003158	Pasta iela 42 - 7	Gita Loča	Parka iela 6 - 4, Aknīste, Aknīstes nov., LV-5208	170571-11168
65	56019003779	Pasta iela 42 - 8	Baiba Iljina	Zīļu iela 6, Jēkabpils, LV-5202	240373-11141
66	56010021920	Pasta iela 72	Nekustamais īpašums daļēji sadalīts		
67	56019002243	Pasta iela 72 - 2	Anželika Stepāne	Pasta iela 72 - 2, Jēkabpils, LV-5201	310378-11141
68	56019006922	Pasta iela 72 - 4	Lauris Krūmiņš	Pasta iela 72 - 4, Jēkabpils, LV-5201	230685-11168
69	56019004243	Pasta iela 72 - 6	Ananijs Makrekovs	Akmeņu iela 6, Jēkabpils, LV-5201	111147-11147



Informatīvā izdruka no Kadastra informācijas sistēmas teksta datiem

Valsts zemes dienests

Īpašums

Kadastra numurs	Nosaukums	Kadastrālā vērtība (EUR)	Zemesgrāmatas nodalījuma numurs	Administratīvā teritorija
56010027196	Zaļā iela	5572	100000193941	Jēkabpils

Nekustamā īpašuma novērtējums kadastrā (EUR):	5572
Kopplatība:	4.2549
Platības mērvienība:	ha

Īpašuma sastāvs

Zemes vienības

Kadastra apzīmējums	Dzīvokļu īpašumos nesadalītās domājamās daļas	Kadastrālā vērtība atbilstoši dzīvokļa īpašumos nesadalītajai domājamajai daļai (EUR)	Adrese
56010027095	1/1	3654	-
56010027096	1/1	1279	-
56010027097	1/1	167	-
56010027196	1/1	472	-

Īpašnieki

Personas kods / reģ. nr.	Vārds, uzvārds / Nosaukums	Domājamās daļas	Personas statuss	Īpašuma kad. nr. / būves kad. apz.	Adrese
90000024205	Jēkabpils pilsētas pašvaldība	1/1	pašvaldība	56010027196	Brīvības iela 120, Jēkabpils, LV-5201

Šai informācijai ir tikai informatīvs raksturs un tai nav juridiska spēka.



Informatīvā izdruka no Kadastra informācijas sistēmas teksta datiem

Valsts zemes dienests

Īpašums

Kadastra numurs	Nosaukums	Kadastrālā vērtība (EUR)	Zemesgrāmatas nodalījuma numurs	Administratīvā teritorija
56010027163	Pasta iela	779	100000191077	Jēkabpils

Nekustamā īpašuma novērtējums kadastrā (EUR):	779
Kopplatība:	0.7613
Platības mērvienība:	ha

Īpašuma sastāvs

Zemes vienības

Kadastra apzīmējums	Dzīvokļu īpašumos nesadalītās domājamās daļas	Kadastrālā vērtība atbilstoši dzīvokļa īpašumos nesadalītajai domājamajai daļai (EUR)	Adrese
56010027163	1/1	431	-
56010027205	1/1	348	-

Īpašnieki

Personas kods / reģ. nr.	Vārds, uzvārds / Nosaukums	Domājamās daļas	Personas statuss	Īpašuma kad. nr. / būves kad. apz.	Adrese
90000024205	Jēkabpils pilsētas pašvaldība	1/1	pašvaldība	56010027163	Brīvības iela 120, Jēkabpils, LV-5201

Šai informācijai ir tikai informatīvs raksturs un tai nav juridiska spēka.



Informatīvā izdruka no Kadastra informācijas sistēmas teksta datiem

Valsts zemes dienests

Īpašums

Kadastra numurs	Nosaukums	Kadastrālā vērtība (EUR)	Zemesgrāmatas nodalījuma numurs	Administratīvā teritorija
56010027086	Jēkaba iela	2804	100000191626	Jēkabpils

Nekustamā īpašuma novērtējums kadastrā (EUR):	2804
Kopplatība:	2.1396
Platības mērvienība:	ha

Īpašuma sastāvs

Zemes vienības

Kadastra apzīmējums	Dzīvokļu īpašumos nesadalītās domājamās daļas	Kadastrālā vērtība atbilstoši dzīvokļa īpašumos nesadalītajai domājamajai daļai (EUR)	Adrese
56010027083	1/1	1490	-
56010027084	1/1	586	-
56010027085	1/1	333	-
56010027086	1/1	241	-
56010027087	1/1	154	-

Īpašnieki

Personas kods / reģ. nr.	Vārds, uzvārds / Nosaukums	Domājamās daļas	Personas statuss	Īpašuma kad. nr. / būves kad. apz.	Adrese
90000024205	Jēkabpils pilsētas pašvaldība	1/1	pašvaldība	56010027086	Brīvības iela 120, Jēkabpils, LV-5201

Šai informācijai ir tikai informatīvs raksturs un tai nav juridiska spēka.



Informatīvā izdruka no Kadastra informācijas sistēmas teksta datiem

Valsts zemes dienests

Īpašums

Kadastra numurs	Nosaukums	Kadastrālā vērtība (EUR)	Zemesgrāmatas nodaļuma numurs	Administratīvā teritorija
56010027187	Andreja Pormaļa iela	3248	100000196080	Jēkabpils

Nekustamā īpašuma novērtējums kadastrā (EUR):	3248
Kopplatība:	2.8683
Platības mērvienība:	ha

Īpašuma sastāvs

Zemes vienības

Kadastra apzīmējums	Dzīvokļu īpašumos nesadalītās domājamās daļas	Kadastrālā vērtība atbilstoši dzīvokļa īpašumos nesadalītajai domājamajai daļai (EUR)	Adrese
56010027149	1/1	541	-
56010027153	1/1	1770	-
56010027187	1/1	507	-
56010027195	1/1	430	-

Īpašnieki

Personas kods / reg. nr.	Vārds, uzvārds / Nosaukums	Domājamās daļas	Personas statuss	Īpašuma kad. nr. / būves kad. apz.	Adrese
90000024205	Jēkabpils pilsētas pašvaldība	1/1	pašvaldība	56010027187	Brīvības iela 120, Jēkabpils, LV-5201

Šai informācijai ir tikai informatīvs raksturs un tai nav juridiska spēka.



Informatīvā izdruka no Kadastra informācijas sistēmas teksta datiem

Valsts zemes dienests

Īpašums

Kadastra numurs	Nosaukums	Kadastrālā vērtība (EUR)	Zemesgrāmatas nodalījuma numurs	Administratīvā teritorija
56010027082	Akmeņu iela	559	100000196184	Jēkabpils

Nekustamā īpašuma novērtējums kadastrā (EUR):	559
Kopplatība:	0.5758
Platības mērvienība:	ha

Īpašuma sastāvs

Zemes vienības

Kadastra apzīmējums	Dzīvokļu īpašumos nesadalītās domājamās daļas	Kadastrālā vērtība atbilstoši dzīvokļa īpašumos nesadalītajai domājamajai daļai (EUR)	Adrese
56010027080	1/1	258	-
56010027081	1/1	224	-
56010027082	1/1	77	-

Īpašnieki

Personas kods / reģ. nr.	Vārds, uzvārds / Nosaukums	Domājamās daļas	Personas statuss	Īpašuma kad. nr. / būves kad. apz.	Adrese
90000024205	Jēkabpils pilsētas pašvaldība	1/1	pašvaldība	56010027082	Brīvības iela 120, Jēkabpils, LV-5201

Šai informācijai ir tikai informatīvs raksturs un tai nav juridiska spēka.



Informatīvā izdruka no Kadastra informācijas sistēmas teksta datiem

Valsts zemes dienests

Īpašums

Kadastra numurs	Nosaukums	Kadastrālā vērtība (EUR)	Zemesgrāmatas nodalījuma numurs	Administratīvā teritorija
56010027206	Brīvības iela	9156	100000193786	Jēkabpils

Nekustamā īpašuma novērtējums kadastrā (EUR):	9156
Kopplatība:	7.0973
Platības mērvienība:	ha

Īpašuma sastāvs

Zemes vienības

Kadastra apzīmējums	Dzīvokļu īpašumos nesadalītās domājamās daļas	Kadastrālā vērtība atbilstoši dzīvokļa īpašumos nesadalītajai domājamajai daļai (EUR)	Adrese
56010027159	1/1	1815	-
56010027160	1/1	1096	-
56010027206	1/1	123	-
56010027207	1/1	6122	-

Īpašnieki

Personas kods / reģ. nr.	Vārds, uzvārds / Nosaukums	Domājamās daļas	Personas statuss	Īpašuma kad. nr. / būves kad. apz.	Adrese
90000024205	Jēkabpils pilsētas pašvaldība	1/1	pašvaldība	56010027206	Brīvības iela 120, Jēkabpils, LV-5201

Šai informācijai ir tikai informatīvs raksturs un tai nav juridiska spēka.



Informatīvā izdruka no Kadastra informācijas sistēmas teksta datiem

Valsts zemes dienests

Īpašums

Kadastra numurs	Nosaukums	Kadastrālā vērtība (EUR)	Zemesgrāmatas nodalījuma numurs	Administratīvā teritorija
56010027144	Katoļu iela	128	-	Jēkabpils

Nekustamā īpašuma novērtējums kadastrā (EUR):	128
Kopplatība:	0.0915
Platības mērvienība:	ha

Īpašnieki

Personas kods / reģ. nr.	Vārds, uzvārds / Nosaukums	Domājamās daļas	Personas statuss	Īpašuma kad. nr. / būves kad. apz.	Adrese
90000024205	Jēkabpils pilsētas pašvaldība	1/1	pašvaldība	56010027144	Brīvības iela 120, Jēkabpils, LV-5201

Šai informācijai ir tikai informatīvs raksturs un tai nav juridiska spēka.



Informatīvā izdruka no Kadastra informācijas sistēmas teksta datiem

Valsts zemes dienests

Īpašums

Kadastra numurs	Nosaukums	Kadastrālā vērtība (EUR)	Zemesgrāmatas nodalījuma numurs	Administratīvā teritorija
56010027145	Katoļu iela	176	-	Jēkabpils

Nekustamā īpašuma novērtējums kadastrā (EUR):	176
Kopplatība:	0.1258
Platības mērvienība:	ha

Īpašnieki

Personas kods / reģ. nr.	Vārds, uzvārds / Nosaukums	Domājamās daļas	Personas statuss	Īpašuma kad. nr. / būves kad. apz.	Adrese
90000024205	Jēkabpils pilsētas pašvaldība	1/1	pašvaldība	56010027145	Brīvības iela 120, Jēkabpils, LV-5201

Šai informācijai ir tikai informatīvs raksturs un tai nav juridiska spēka.



Informatīvā izdruka no Kadastra informācijas sistēmas teksta datiem

Valsts zemes dienests

Īpašums

Kadastra numurs	Nosaukums	Kadastrālā vērtība (EUR)	Zemesgrāmatas nodalījuma numurs	Administratīvā teritorija
56010027064	Viestura iela	329	100000190294	Jēkabpils

Nekustamā īpašuma novērtējums kadastrā (EUR):	329
Kopplatība:	0.3945
Platības mērvienība:	ha

Īpašuma sastāvs

Zemes vienības

Kadastra apzīmējums	Dzīvokļu īpašumos nesadalītās domājamās daļas	Kadastrālā vērtība atbilstoši dzīvokļa īpašumos nesadalītajai domājamajai daļai (EUR)	Adrese
56010027064	1/1	146	-
56010027065	1/1	23	-
56010027066	1/1	160	-

Īpašnieki

Personas kods / reģ. nr.	Vārds, uzvārds / Nosaukums	Domājamās daļas	Personas statuss	Īpašuma kad. nr. / būves kad. apz.	Adrese
90000024205	Jēkabpils pilsētas pašvaldība	1/1	pašvaldība	56010027064	Brīvības iela 120, Jēkabpils, LV-5201

Šai informācijai ir tikai informatīvs raksturs un tai nav juridiska spēka.



Informatīvā izdruka no Kadastra informācijas sistēmas teksta datiem

Valsts zemes dienests

Īpašums

Kadastra numurs	Nosaukums	Kadastrālā vērtība (EUR)	Zemesgrāmatas nodaļuma numurs	Administratīvā teritorija
56010027062	Viestura iela	2176	-	Jēkabpils

Nekustamā īpašuma novērtējums kadastrā (EUR):	2176
Kopplatība:	1.5543
Platības mērvienība:	ha

Īpašuma sastāvs

Zemes vienības

Kadastra apzīmējums	Dzīvokļu īpašumos nesadalītās domājamās daļas	Kadastrālā vērtība atbilstoši dzīvokļa īpašumos nesadalītajai domājamajai daļai (EUR)	Adrese
56010027062	1/1	510	-
56010027063	1/1	1666	-

Īpašnieki

Personas kods / reģ. nr.	Vārds, uzvārds / Nosaukums	Domājamās daļas	Personas statuss	Īpašuma kad. nr. / būves kad. apz.	Adrese
90000024205	Jēkabpils pilsētas pašvaldība	1/1	pašvaldība	56010027062	Brīvības iela 120, Jēkabpils, LV-5201

Šai informācijai ir tikai informatīvs raksturs un tai nav juridiska spēka.



Informatīvā izdruka no Kadastra informācijas sistēmas teksta datiem

Valsts zemes dienests

Īpašums

Kadastra numurs	Nosaukums	Kadastrālā vērtība (EUR)	Zemesgrāmatas nodalījuma numurs	Administratīvā teritorija
56010021920	Pasta iela 72	1738	2207	Jēkabpils

Nekustamā īpašuma novērtējums kadastrā (EUR):	1738
Kopplatība:	0.0433
Platības mērvienība:	ha
Pazīme par sadali dzīvokļa īpašumos:	daļēji sadalīts

Īpašnieki

Personas kods / reģ. nr.	Vārds, uzvārds / Nosaukums	Domājamās daļas	Personas statuss	Īpašuma kad. nr. / būves kad. apz.	Adrese
90000024205	Jēkabpils pilsētas pašvaldība	1/1	pašvaldība	56010021920	Brīvības iela 120, Jēkabpils, LV-5201

Šai informācijai ir tikai informatīvs raksturs un tai nav juridiska spēka.



Informatīvā izdruka no Kadastra informācijas sistēmas teksta datiem

Valsts zemes dienests

Īpašums

Kadastra numurs	Nosaukums	Kadastrālā vērtība (EUR)	Zemesgrāmatas nodalījuma numurs	Administratīvā teritorija
56010021931	Pasta iela 58	186	100000421947	Jēkabpils

Nekustamā īpašuma novērtējums kadastrā (EUR):	186
Kopplatība:	0.1427
Platības mērvienība:	ha

Īpašnieki

Personas kods / reģ. nr.	Vārds, uzvārds / Nosaukums	Domājamās daļas	Personas statuss	Īpašuma kad. nr. / būves kad. apz.	Adrese
90000024205	Jēkabpils pilsētas pašvaldība	1/1	pašvaldība	56010021931	Brīvības iela 120, Jēkabpils, LV-5201

Šai informācijai ir tikai informatīvs raksturs un tai nav juridiska spēka.



Informatīvā izdruka no Kadastra informācijas sistēmas teksta datiem

Valsts zemes dienests

Īpašums

Kadastra numurs	Nosaukums	Kadastrālā vērtība (EUR)	Zemesgrāmatas nodalījuma numurs	Administratīvā teritorija
56010021919	Pasta iela 42	10818	2097	Jēkabpils

Nekustamā īpašuma novērtējums kadastrā (EUR):	10818
Kopplatība:	0.1766
Platības mērvienība:	ha
Pazīme par sadali dzīvokļa īpašumos:	daļēji sadalīts

Īpašnieki

Personas kods / reģ. nr.	Vārds, uzvārds / Nosaukums	Domājamās daļas	Personas statuss	Īpašuma kad. nr. / būves kad. apz.	Adrese
90000024205	Jēkabpils pilsētas pašvaldība	1/1	pašvaldība	56010021919	Brīvības iela 120, Jēkabpils, LV-5201

Šai informācijai ir tikai informatīvs raksturs un tai nav juridiska spēka.



Informatīvā izdruka no Kadastra informācijas sistēmas teksta datiem

Valsts zemes dienests

Īpašums

Kadastra numurs	Nosaukums	Kadastrālā vērtība (EUR)	Zemesgrāmatas nodalījuma numurs	Administratīvā teritorija
56010022013	-	146	133	Jēkabpils

Nekustamā īpašuma novērtējums kadastrā (EUR):	146
Kopplatība:	0.1043
Platības mērvienība:	ha

Īpašnieki

Personas kods / reģ. nr.	Vārds, uzvārds / Nosaukums	Domājamās daļas	Personas statuss	Īpašuma kad. nr. / būves kad. apz.	Adrese
90000024205	Jēkabpils pilsētas pašvaldība	1/1	pašvaldība	56010022013	Brīvības iela 120, Jēkabpils, LV-5201

Šai informācijai ir tikai informatīvs raksturs un tai nav juridiska spēka.



Informatīvā izdruka no Kadastra informācijas sistēmas teksta datiem

Valsts zemes dienests

Īpašums

Kadastra numurs	Nosaukums	Kadastrālā vērtība (EUR)	Zemesgrāmatas nodalījuma numurs	Administratīvā teritorija
56010022042	Akmeņu iela 12	78	1488	Jēkabpils

Nekustamā īpašuma novērtējums kadastrā (EUR):	78
Kopplatība:	0.1490
Platības mērvienība:	ha
Pazīme par sadali dzīvokļa īpašumos:	daļēji sadalīts

Īpašnieki

Personas kods / reģ. nr.	Vārds, uzvārds / Nosaukums	Domājamās daļas	Personas statuss	Īpašuma kad. nr. / būves kad. apz.	Adrese
90000024205	Jēkabpils pilsētas pašvaldība	1/1	pašvaldība	56010022042	Brīvības iela 120, Jēkabpils, LV-5201

Šai informācijai ir tikai informatīvs raksturs un tai nav juridiska spēka.



Informatīvā izdruka no Kadastra informācijas sistēmas teksta datiem

Valsts zemes dienests

Īpašums

Kadastra numurs	Nosaukums	Kadastrālā vērtība (EUR)	Zemesgrāmatas nodaļuma numurs	Administratīvā teritorija
56010024141	Pasta iela 24	8089	100000176403	Jēkabpils

Nekustamā īpašuma novērtējums kadastrā (EUR):	8089
Kopplatība:	0.1230
Platības mērvienība:	ha

Īpašnieki

Personas kods / reģ. nr.	Vārds, uzvārds / Nosaukums	Domājamās daļas	Personas statuss	Īpašuma kad. nr. / būves kad. apz.	Adrese
90000024205	Jēkabpils pilsētas pašvaldība	1/1	pašvaldība	56010024141	Brīvības iela 120, Jēkabpils, LV-5201

Šai informācijai ir tikai informatīvs raksturs un tai nav juridiska spēka.



Informatīvā izdruka no Kadastra informācijas sistēmas teksta datiem

Valsts zemes dienests

Īpašums

Kadastra numurs	Nosaukums	Kadastrālā vērtība (EUR)	Zemesgrāmatas nodalījuma numurs	Administratīvā teritorija
56010022081	Vecpilsētas laukums 1	121526	1157	Jēkabpils

Nekustamā īpašuma novērtējums kadastrā (EUR):	121526
Kopplatība:	1.1796
Platības mērvienība:	ha

Īpašuma sastāvs

Zemes vienības

Kadastra apzīmējums	Dzīvokļu īpašumos nesadalītās domājamās daļas	Kadastrālā vērtība atbilstoši dzīvokļa īpašumos nesadalītajai domājamajai daļai (EUR)	Adrese
56010020051	1/1	17627	Vecpilsētas laukums 1, Jēkabpils, LV-5201

Īpašnieki

Personas kods / reģ. nr.	Vārds, uzvārds / Nosaukums	Domājamās daļas	Personas statuss	Īpašuma kad. nr. / būves kad. apz.	Adrese
90000024205	Jēkabpils pilsētas pašvaldība	1/1	pašvaldība	56010022081	Brīvības iela 120, Jēkabpils, LV-5201

Šai informācijai ir tikai informatīvs raksturs un tai nav juridiska spēka.



Informatīvā izdruka no Kadastra informācijas sistēmas teksta datiem

Valsts zemes dienests

Īpašums

Kadastra numurs	Nosaukums	Kadastrālā vērtība (EUR)	Zemesgrāmatas nodalījuma numurs	Administratīvā teritorija
56010022152	Pasta iela 5	4303	2206	Jēkabpils

Nekustamā īpašuma novērtējums kadastrā (EUR):	4303
Kopplatība:	0.0864
Platības mērvienība:	ha

Īpašnieki

Personas kods / reģ. nr.	Vārds, uzvārds / Nosaukums	Domājamās daļas	Personas statuss	Īpašuma kad. nr. / būves kad. apz.	Adrese
90000024205	Jēkabpils pilsētas pašvaldība	1/1	pašvaldība	56010022152	Brīvības iela 120, Jēkabpils, LV-5201

Šai informācijai ir tikai informatīvs raksturs un tai nav juridiska spēka.



Informatīvā izdruka no Kadastra informācijas sistēmas teksta datiem

Valsts zemes dienests

Īpašums

Kadastra numurs	Nosaukums	Kadastrālā vērtība (EUR)	Zemesgrāmatas nodalījuma numurs	Administratīvā teritorija
56010021983	Pasta iela 64A	15363	100000058772	Jēkabpils

Nekustamā īpašuma novērtējums kadastrā (EUR):	15363
Kopplatība:	0.0680
Platības mērvienība:	ha

Īpašnieki

Personas kods / reģ. nr.	Vārds, uzvārds / Nosaukums	Domājamās daļas	Personas statuss	Īpašuma kad. nr. / būves kad. apz.	Adrese
07086011159	Aldis Klušs	1/1	fiziska persona	56010021983	Pasta iela 64, Jēkabpils, LV-5201

Šai informācijai ir tikai informatīvs raksturs un tai nav juridiska spēka.



Informatīvā izdruka no Kadastra informācijas sistēmas teksta datiem

Valsts zemes dienests

Īpašums

Kadastra numurs	Nosaukums	Kadastrālā vērtība (EUR)	Zemesgrāmatas nodalījuma numurs	Administratīvā teritorija
56010021959	Pasta iela 52	12203	2089	Jēkabpils

Nekustamā īpašuma novērtējums kadastrā (EUR):	12203
Kopplatība:	0.1106
Platības mērvienība:	ha

Īpašnieki

Personas kods / reģ. nr.	Vārds, uzvārds / Nosaukums	Domājamās daļas	Personas statuss	Īpašuma kad. nr. / būves kad. apz.	Adrese
05015211146	Ligita Kuzmina	1/1	fiziska persona	56010021959	Pasta iela 52, Jēkabpils, LV-5201

Šai informācijai ir tikai informatīvs raksturs un tai nav juridiska spēka.



Informatīvā izdruka no Kadastra informācijas sistēmas teksta datiem

Valsts zemes dienests

Īpašums

Kadastra numurs	Nosaukums	Kadastrālā vērtība (EUR)	Zemesgrāmatas nodaļuma numurs	Administratīvā teritorija
56010022054	Pasta iela 77	60138	1415	Jēkabpils

Nekustamā īpašuma novērtējums kadastrā (EUR):	60138
Kopplatība:	0.5463
Platības mērvienība:	ha

Īpašnieki

Personas kods / reģ. nr.	Vārds, uzvārds / Nosaukums	Domājamās daļas	Personas statuss	Īpašuma kad. nr. / būves kad. apz.	Adrese
15055211158	Valda Bārbale	1/1	fiziska persona	56010022054	Nameja iela 16 - 45, Jēkabpils, LV-5201

Šai informācijai ir tikai informatīvs raksturs un tai nav juridiska spēka.



Informatīvā izdruka no Kadastra informācijas sistēmas teksta datiem

Valsts zemes dienests

Īpašums

Kadastra numurs	Nosaukums	Kadastrālā vērtība (EUR)	Zemesgrāmatas nodaļuma numurs	Administratīvā teritorija
56010021965	Brīvības iela 191	6402	100000124567	Jēkabpils

Nekustamā īpašuma novērtējums kadastrā (EUR):	6402
Kopplatība:	0.2808
Platības mērvienība:	ha

Īpašnieki

Personas kods / reģ. nr.	Vārds, uzvārds / Nosaukums	Domājamās daļas	Personas statuss	Īpašuma kad. nr. / būves kad. apz.	Adrese
45402008851	Sabiedrība ar ierobežotu atbildību "JĒKABPILS PIENA KOMBINĀTS"	1/1	juridiska persona	56010021965	"Lejas 1", Zilāni, Kūku pag., Krustpils nov., LV-5222
90000014724	Latvijas Republikas Finanšu ministrija	1/1	valsts	56010021965	Smilšu iela 1, Rīga, LV-1050

Šai informācijai ir tikai informatīvs raksturs un tai nav juridiska spēka.



Informatīvā izdruka no Kadastra informācijas sistēmas teksta datiem

Valsts zemes dienests

Īpašums

Kadastra numurs	Nosaukums	Kadastrālā vērtība (EUR)	Zemesgrāmatas nodalījuma numurs	Administratīvā teritorija
56010022003	Pasta iela 37	41133	9	Jēkabpils

Nekustamā īpašuma novērtējums kadastrā (EUR):	41133
Kopplatība:	0.0500
Platības mērvienība:	ha

Īpašnieki

Personas kods / reģ. nr.	Vārds, uzvārds / Nosaukums	Domājamās daļas	Personas statuss	Īpašuma kad. nr. / būves kad. apz.	Adrese
45403000713	Sabiedrība ar ierobežotu atbildību "BRĪVĀ DAUGAVA"	1/1	juridiska persona	56010022003	Pasta iela 37, Jēkabpils, LV-5201

Šai informācijai ir tikai informatīvs raksturs un tai nav juridiska spēka.



Informatīvā izdruka no Kadastra informācijas sistēmas teksta datiem

Valsts zemes dienests

Īpašums

Kadastra numurs	Nosaukums	Kadastrālā vērtība (EUR)	Zemesgrāmatas nodaļuma numurs	Administratīvā teritorija
56010022010	Pasta iela 35	21876	141	Jēkabpils

Nekustamā īpašuma novērtējums kadastrā (EUR):	21876
Kopplatība:	0.0273
Platības mērvienība:	ha

Īpašuma sastāvs

Zemes vienības

Kadastra apzīmējums	Dzīvokļu īpašumos nesadalītās domājamās daļas	Kadastrālā vērtība atbilstoši dzīvokļa īpašumos nesadalītajai domājamajai daļai (EUR)	Adrese
56010022010	1/1	1941	Pasta iela 35, Jēkabpils, LV-5201

Īpašnieki

Personas kods / reģ. nr.	Vārds, uzvārds / Nosaukums	Domājamās daļas	Personas statuss	Īpašuma kad. nr. / būves kad. apz.	Adrese
45402000523	Sabiedrība ar ierobežotu atbildību "TRASE"	1/1	juridiska persona	56010022010	Pasta iela 35, Jēkabpils, LV-5201

Šai informācijai ir tikai informatīvs raksturs un tai nav juridiska spēka.



Informatīvā izdruka no Kadastra informācijas sistēmas teksta datiem

Valsts zemes dienests

Īpašums

Kadastra numurs	Nosaukums	Kadastrālā vērtība (EUR)	Zemesgrāmatas nodaļuma numurs	Administratīvā teritorija
56010022052	Pasta iela 33	32180	986	Jēkabpils

Nekustamā īpašuma novērtējums kadastrā (EUR):	32180
Kopplatība:	0.1217
Platības mērvienība:	ha

Īpašnieki

Personas kods / reģ. nr.	Vārds, uzvārds / Nosaukums	Domājamās daļas	Personas statuss	Īpašuma kad. nr. / būves kad. apz.	Adrese
12066612076	Jolants Markevičs	1/1	fiziska persona	56010022052	1. maija iela 3, Bauska, Bauskas nov., LV-3901

Šai informācijai ir tikai informatīvs raksturs un tai nav juridiska spēka.



Informatīvā izdruka no Kadastra informācijas sistēmas teksta datiem

Valsts zemes dienests

Īpašums

Kadastra numurs	Nosaukums	Kadastrālā vērtība (EUR)	Zemesgrāmatas nodaļuma numurs	Administratīvā teritorija
56010022019	Pasta iela 31	31742	341	Jēkabpils

Nekustamā īpašuma novērtējums kadastrā (EUR):	31742
Kopplatība:	0.0978
Platības mērvienība:	ha

Īpašnieki

Personas kods / reģ. nr.	Vārds, uzvārds / Nosaukums	Domājamās daļas	Personas statuss	Īpašuma kad. nr. / būves kad. apz.	Adrese
05014711157	Gunta Lejiņa	1/1	fiziska persona	56010022019	Imantas iela 4 - 27, Daugavpils, LV-5401

Šai informācijai ir tikai informatīvs raksturs un tai nav juridiska spēka.



Informatīvā izdruka no Kadastra informācijas sistēmas teksta datiem

Valsts zemes dienests

Īpašums

Kadastra numurs	Nosaukums	Kadastrālā vērtība (EUR)	Zemesgrāmatas nodalījuma numurs	Administratīvā teritorija
56010024122	Katoļu iela 14	5699	1102	Jēkabpils

Nekustamā īpašuma novērtējums kadastrā (EUR):	5699
Kopplatība:	0.0616
Platības mērvienība:	ha

Īpašnieki

Personas kods / reģ. nr.	Vārds, uzvārds / Nosaukums	Domājamās daļas	Personas statuss	Īpašuma kad. nr. / būves kad. apz.	Adrese
11084711145	Jevdokija Semjonova	1/1	fiziska persona	56010024122	Jaunā iela 53A, Jēkabpils, LV-5201

Šai informācijai ir tikai informatīvs raksturs un tai nav juridiska spēka.

**Informatīvā izdruka no Kadastra informācijas sistēmas teksta datiem**

Valsts zemes dienests

Īpašums

Kadastra numurs	Nosaukums	Kadastrālā vērtība (EUR)	Zemesgrāmatas nodalījuma numurs	Administratīvā teritorija
56010022060	Katoļu iela 9	22873	1451	Jēkabpils

Nekustamā īpašuma novērtējums kadastrā (EUR):	22873
Kopplatība:	0.1151
Platības mērvienība:	ha

Īpašnieki

Personas kods / reģ. nr.	Vārds, uzvārds / Nosaukums	Domājamās daļas	Personas statuss	Īpašuma kad. nr. / būves kad. apz.	Adrese
19105711184	Vladimirs Iciksons	1/1	fiziska persona	56010022060	Katoļu iela 9, Jēkabpils, LV-5201

Šai informācijai ir tikai informatīvs raksturs un tai nav juridiska spēka.



Informatīvā izdruka no Kadastra informācijas sistēmas teksta datiem

Valsts zemes dienests

Īpašums

Kadastra numurs	Nosaukums	Kadastrālā vērtība (EUR)	Zemesgrāmatas nodalījuma numurs	Administratīvā teritorija
56010022084	Katoļu iela 17	7707	100000484472	Jēkabpils

Nekustamā īpašuma novērtējums kadastrā (EUR):	7707
Kopplatība:	0.0658
Platības mērvienība:	ha

Īpašnieki

Personas kods / reģ. nr.	Vārds, uzvārds / Nosaukums	Domājamās daļas	Personas statuss	Īpašuma kad. nr. / būves kad. apz.	Adrese
23065011854	Nadežda Lebedeka	1/2	fiziska persona	56010022084	Katoļu iela 17, Jēkabpils, LV-5201
10048211851	Lana Lebedeka	1/2	fiziska persona	56010022084	Katoļu iela 17, Jēkabpils, LV-5201

Šai informācijai ir tikai informatīvs raksturs un tai nav juridiska spēka.



Informatīvā izdruka no Kadastra informācijas sistēmas teksta datiem

Valsts zemes dienests

Īpašums

Kadastra numurs	Nosaukums	Kadastrālā vērtība (EUR)	Zemesgrāmatas nodalījuma numurs	Administratīvā teritorija
56010022015	Pasta iela 21	46512	202	Jēkabpils

Nekustamā īpašuma novērtējums kadastrā (EUR):	46512
Kopplatība:	0.2240
Platības mērvienība:	ha

Īpašnieki

Personas kods / reģ. nr.	Vārds, uzvārds / Nosaukums	Domājamās daļas	Personas statuss	Īpašuma kad. nr. / būves kad. apz.	Adrese
03096113003	Lia Heistere	1/1	fiziska persona	56010022015	LIELBRITĀNIJA, 30. ST.LAWRENCE TERRACE, NORTH KENSINGTON, LONDON W10 5SX, LIELBRITĀNIJA

Šai informācijai ir tikai informatīvs raksturs un tai nav juridiska spēka.



Informatīvā izdruka no Kadastra informācijas sistēmas teksta datiem

Valsts zemes dienests

Īpašums

Kadastra numurs	Nosaukums	Kadastrālā vērtība (EUR)	Zemesgrāmatas nodalījuma numurs	Administratīvā teritorija
56010022050	Pasta iela 19/19A	27378	1569	Jēkabpils

Nekustamā īpašuma novērtējums kadastrā (EUR):	27378
Kopplatība:	0.0954
Platības mērvienība:	ha

Īpašnieki

Personas kods / reģ. nr.	Vārds, uzvārds / Nosaukums	Domājamās daļas	Personas statuss	Īpašuma kad. nr. / būves kad. apz.	Adrese
09105811194	Ināra Sūna	1/1	fiziska persona	56010022050	Pasta iela 19, Jēkabpils, LV-5201

Šai informācijai ir tikai informatīvs raksturs un tai nav juridiska spēka.



Informatīvā izdruka no Kadastra informācijas sistēmas teksta datiem

Valsts zemes dienests

Īpašums

Kadastra numurs	Nosaukums	Kadastrālā vērtība (EUR)	Zemesgrāmatas nodaļuma numurs	Administratīvā teritorija
56010022073	Pasta iela 15	10136	1994	Jēkabpils

Nekustamā īpašuma novērtējums kadastrā (EUR):	10136
Kopplatība:	0.0445
Platības mērvienība:	ha

Īpašnieki

Personas kods / reģ. nr.	Vārds, uzvārds / Nosaukums	Domājamās daļas	Personas statuss	Īpašuma kad. nr. / būves kad. apz.	Adrese
45403003692	Jēkabpils rajona dārzkopības un biškopības kooperatīvā sabiedrība "DĀRZNIEKS"	1/1	juridiska persona	56010022073	Pasta iela 15, Jēkabpils, LV-5201

Šai informācijai ir tikai informatīvs raksturs un tai nav juridiska spēka.



Informatīvā izdruka no Kadastra informācijas sistēmas teksta datiem

Valsts zemes dienests

Īpašums

Kadastra numurs	Nosaukums	Kadastrālā vērtība (EUR)	Zemesgrāmatas nodalījuma numurs	Administratīvā teritorija
56010022108	Pasta iela 3	8828	91	Jēkabpils

Nekustamā īpašuma novērtējums kadastrā (EUR):	8828
Kopplatība:	0.2253
Platības mērvienība:	ha

Īpašnieki

Personas kods / reģ. nr.	Vārds, uzvārds / Nosaukums	Domājamās daļas	Personas statuss	Īpašuma kad. nr. / būves kad. apz.	Adrese
45403023241	Sabiedrība ar ierobežotu atbildību "GFF"	1/1	juridiska persona	56010022108	Viestura iela 5, Jēkabpils, LV-5201

Šai informācijai ir tikai informatīvs raksturs un tai nav juridiska spēka.



Informatīvā izdruka no Kadastra informācijas sistēmas teksta datiem

Valsts zemes dienests

Īpašums

Kadastra numurs	Nosaukums	Kadastrālā vērtība (EUR)	Zemesgrāmatas nodalījuma numurs	Administratīvā teritorija
56010022107	Pasta iela 1	402801	713	Jēkabpils

Nekustamā īpašuma novērtējums kadastrā (EUR):	402801
Kopplatība:	1.2531
Platības mērvienība:	ha

Īpašuma sastāvs

Zemes vienības

Kadastra apzīmējums	Dzīvokļu īpašumos nesadalītās domājamās daļas	Kadastrālā vērtība atbilstoši dzīvokļa īpašumos nesadalītajai domājamajai daļai (EUR)	Adrese
56010022107	1/1	14176	Andreja Pormaļa iela 12B, Jēkabpils, LV-5201
56010022133	1/1	30541	Pasta iela 1, Jēkabpils, LV-5201

Īpašnieki

Personas kods / reģ. nr.	Vārds, uzvārds / Nosaukums	Domājamās daļas	Personas statuss	Īpašuma kad. nr. / būves kad. apz.	Adrese
90000024474	Jēkabpils agrobiznesa koledža	1/1	valsts	56010022107	Pasta iela 1, Jēkabpils, LV-5201
90000022399	Latvijas valsts Izglītības un zinātnes ministrija	1/1	valsts	56010022107	Valņu iela 2, Rīga, LV-1050

Šai informācijai ir tikai informatīvs raksturs un tai nav juridiska spēka.



Informatīvā izdruka no Kadastra informācijas sistēmas teksta datiem

Valsts zemes dienests

Īpašums

Kadastra numurs	Nosaukums	Kadastrālā vērtība (EUR)	Zemesgrāmatas nodalījuma numurs	Administratīvā teritorija
56010022103	Viestura iela 7	26710	20	Jēkabpils

Nekustamā īpašuma novērtējums kadastrā (EUR):	26710
Kopplatība:	0.1811
Platības mērvienība:	ha

Īpašnieki

Personas kods / reģ. nr.	Vārds, uzvārds / Nosaukums	Domājamās daļas	Personas statuss	Īpašuma kad. nr. / būves kad. apz.	Adrese
03066111154	Andris Litaunieks	1/1	fiziska persona	56010022103	Viestura iela 7, Jēkabpils, LV-5201

Šai informācijai ir tikai informatīvs raksturs un tai nav juridiska spēka.

**Informatīvā izdruka no Kadastra informācijas sistēmas teksta datiem**

Valsts zemes dienests

Īpašums

Kadastra numurs	Nosaukums	Kadastrālā vērtība (EUR)	Zemesgrāmatas nodalījuma numurs	Administratīvā teritorija
56010022112	Viestura iela 9	17665	397	Jēkabpils

Nekustamā īpašuma novērtējums kadastrā (EUR):	17665
Kopplatība:	0.0740
Platības mērvienība:	ha

Īpašnieki

Personas kods / reģ. nr.	Vārds, uzvārds / Nosaukums	Domājamās daļas	Personas statuss	Īpašuma kad. nr. / būves kad. apz.	Adrese
08067511144	Igors Zubs	1/1	fiziska persona	56010022112	Viestura iela 9, Jēkabpils, LV-5201

Šai informācijai ir tikai informatīvs raksturs un tai nav juridiska spēka.

Īpašums ar kadastra numuru 56010022120 ir pilnībā sadalīts dzīvokļu īpašumos ar kadastra numuriem:

Īpašumi				
Kadastra numurs	Nosaukums	Kadastrālā vērtība (EUR)	Zemesgrāmatas nodaļuma numurs	Administratīvā teritorija
56019000857	Andreja Pormaļa iela 16-7	1395	1385	Jēkabpils
56019002727	Andreja Pormaļa iela 16-3	1950	1385	Jēkabpils
56019003120	Andreja Pormaļa iela 16-2	1647	1385	Jēkabpils
56019003986	Andreja Pormaļa iela 16-8	1652	1385	Jēkabpils
56019004551	Andreja Pormaļa iela 16-5	3135	1385	Jēkabpils
56019005101	Andreja Pormaļa iela 16-1	1063	1385	Jēkabpils
56019005102	Andreja Pormaļa iela 16-4	1989	1385	Jēkabpils
56019006088	Andreja Pormaļa iela 16-6	964	1385	Jēkabpils
8 ieraksti.				



Informatīvā izdruka no Kadastra informācijas sistēmas teksta datiem

Valsts zemes dienests

Īpašums

Kadastra numurs	Nosaukums	Kadastrālā vērtība (EUR)	Zemesgrāmatas nodaļuma numurs	Administratīvā teritorija
56019005101	Andreja Pormaļa iela 16-1	1063	1385	Jēkabpils

Zemesgrāmatas apakšnodaļuma numurs:	1
Nekustamā īpašuma novērtējums kadastrā (EUR):	1063
Kopplatība:	25.30
Platības mērvienība:	m ²

Īpašnieki

Personas kods / reģ. nr.	Vārds, uzvārds / Nosaukums	Domājamās daļas	Personas statuss	Īpašuma kad. nr. / būves kad. apz.	Adrese
23025211165	Gunārs Sproģis	1/1	fiziska persona	56019005101	Andreja Pormaļa iela 16 - 1, Jēkabpils, LV-5201

Šai informācijai ir tikai informatīvs raksturs un tai nav juridiska spēka.

**Informatīvā izdruka no Kadastra informācijas sistēmas teksta datiem**

Valsts zemes dienests

Īpašums

Kadastra numurs	Nosaukums	Kadastrālā vērtība (EUR)	Zemesgrāmatas nodalījuma numurs	Administratīvā teritorija
56019003120	Andreja Pormaļa iela 16-2	1647	1385	Jēkabpils

Zemesgrāmatas apakšnodalījuma numurs:	2
Nekustamā īpašuma novērtējums kadastrā (EUR):	1647
Kopplatība:	39.20
Platības mērvienība:	m ²

Īpašnieki

Personas kods / reģ. nr.	Vārds, uzvārds / Nosaukums	Domājamās daļas	Personas statuss	Īpašuma kad. nr. / būves kad. apz.	Adrese
16065611141	Elza Purviņa	1/1	fiziska persona	56019003120	Liepu iela 2, Jēkabpils, LV-5201

Šai informācijai ir tikai informatīvs raksturs un tai nav juridiska spēka.



Informatīvā izdruka no Kadastra informācijas sistēmas teksta datiem

Valsts zemes dienests

Īpašums

Kadastra numurs	Nosaukums	Kadastrālā vērtība (EUR)	Zemesgrāmatas nodaļuma numurs	Administratīvā teritorija
56019002727	Andreja Pormaļa iela 16-3	1950	1385	Jēkabpils

Zemesgrāmatas apakšnodaļuma numurs:	3
Nekustamā īpašuma novērtējums kadastrā (EUR):	1950
Kopplatība:	46.40
Platības mērvienība:	m ²

Īpašnieki

Personas kods / reģ. nr.	Vārds, uzvārds / Nosaukums	Domājamās daļas	Personas statuss	Īpašuma kad. nr. / būves kad. apz.	Adrese
25074511155	Alma Eiduka	1/1	fiziska persona	56019002727	Andreja Pormaļa iela 16 - 3, Jēkabpils, LV-5201

Šai informācijai ir tikai informatīvs raksturs un tai nav juridiska spēka.



Informatīvā izdruka no Kadastra informācijas sistēmas teksta datiem

Valsts zemes dienests

Īpašums

Kadastra numurs	Nosaukums	Kadastrālā vērtība (EUR)	Zemesgrāmatas nodalījuma numurs	Administratīvā teritorija
56019005102	Andreja Pormaļa iela 16-4	1989	1385	Jēkabpils

Zemesgrāmatas apakšnodalījuma numurs:	4
Nekustamā īpašuma novērtējums kadastrā (EUR):	1989
Kopplatība:	47.30
Platības mērvienība:	m ²

Īpašnieki

Personas kods / reģ. nr.	Vārds, uzvārds / Nosaukums	Domājamās daļas	Personas statuss	Īpašuma kad. nr. / būves kad. apz.	Adrese
09055111148	Gaidis Jaunzems	1/1	fiziska persona	56019005102	Andreja Pormaļa iela 16 - 4, Jēkabpils, LV-5201

Šai informācijai ir tikai informatīvs raksturs un tai nav juridiska spēka.



Informatīvā izdruka no Kadastra informācijas sistēmas teksta datiem

Valsts zemes dienests

Īpašums

Kadastra numurs	Nosaukums	Kadastrālā vērtība (EUR)	Zemesgrāmatas nodalījuma numurs	Administratīvā teritorija
56019004551	Andreja Pormaļa iela 16-5	3135	1385	Jēkabpils

Zemesgrāmatas apakšnodalījuma numurs:	5
Nekustamā īpašuma novērtējums kadastrā (EUR):	3135
Kopplatība:	56.00
Platības mērvienība:	m ²

Īpašnieki

Personas kods / reģ. nr.	Vārds, uzvārds / Nosaukums	Domājamās daļas	Personas statuss	Īpašuma kad. nr. / būves kad. apz.	Adrese
04082211168	Ieva Kuzņecova	1/1	fiziska persona	56019004551	Andreja Pormaļa iela 16 - 5, Jēkabpils, LV-5201

Šai informācijai ir tikai informatīvs raksturs un tai nav juridiska spēka.



Informatīvā izdruka no Kadastra informācijas sistēmas teksta datiem

Valsts zemes dienests

Īpašums

Kadastra numurs	Nosaukums	Kadastrālā vērtība (EUR)	Zemesgrāmatas nodalījuma numurs	Administratīvā teritorija
56019006088	Andreja Pormaļa iela 16-6	964	1385	Jēkabpils

Zemesgrāmatas apakšnodalījuma numurs:	6
Nekustamā īpašuma novērtējums kadastrā (EUR):	964
Kopplatība:	21.70
Platības mērvienība:	m ²

Īpašnieki

Personas kods / reģ. nr.	Vārds, uzvārds / Nosaukums	Domājamās daļas	Personas statuss	Īpašuma kad. nr. / būves kad. apz.	Adrese
11036611182	Ivars Šapkins	1/1	fiziska persona	56019006088	Lapu iela 3, Jēkabpils, LV-5202

Šai informācijai ir tikai informatīvs raksturs un tai nav juridiska spēka.



Informatīvā izdruka no Kadastra informācijas sistēmas teksta datiem

Valsts zemes dienests

Īpašums

Kadastra numurs	Nosaukums	Kadastrālā vērtība (EUR)	Zemesgrāmatas nodalījuma numurs	Administratīvā teritorija
56019000857	Andreja Pormaļa iela 16-7	1395	1385	Jēkabpils

Zemesgrāmatas apakšnodalījuma numurs:	7
Nekustamā īpašuma novērtējums kadastrā (EUR):	1395
Kopplatība:	31.40
Platības mērvienība:	m ²

Īpašnieki

Personas kods / reģ. nr.	Vārds, uzvārds / Nosaukums	Domājamās daļas	Personas statuss	Īpašuma kad. nr. / būves kad. apz.	Adrese
19123611144	Ņina Kudrjašova	1/1	fiziska persona	56019000857	Jaunā iela 22 - 38, Jēkabpils, LV-5201

Šai informācijai ir tikai informatīvs raksturs un tai nav juridiska spēka.



Informatīvā izdruka no Kadastra informācijas sistēmas teksta datiem

Valsts zemes dienests

Īpašums

Kadastra numurs	Nosaukums	Kadastrālā vērtība (EUR)	Zemesgrāmatas nodalījuma numurs	Administratīvā teritorija
56019003986	Andreja Pormaļa iela 16-8	1652	1385	Jēkabpils

Zemesgrāmatas apakšnodalījuma numurs:	8
Nekustamā īpašuma novērtējums kadastrā (EUR):	1652
Kopplatība:	37.20
Platības mērvienība:	m ²

Īpašnieki

Personas kods / reģ. nr.	Vārds, uzvārds / Nosaukums	Domājamās daļas	Personas statuss	Īpašuma kad. nr. / būves kad. apz.	Adrese
16010520218	Viviāna Lieguma	1/3	fiziska persona	56019003986	Piekrastes iela 27 - 42, Daugavpils, LV-5422
12010820204	Izabella Lieguma	1/3	fiziska persona	56019003986	Piekrastes iela 27 - 42, Daugavpils, LV-5422
22067710216	Inga Lieguma	1/3	fiziska persona	56019003986	Piekrastes iela 27 - 42, Daugavpils, LV-5422

Šai informācijai ir tikai informatīvs raksturs un tai nav juridiska spēka.

Zemes vienība ar kadastra apzīmējumu **56010022042** ir pilnībā sadalīta dzīvokļu īpašumos ar kadastra numuriem:

Īpašumi				
Kadastra numurs	Nosaukums	Kadastrālā vērtība (EUR)	Zemesgrāmatas nodaļuma numurs	Administratīvā teritorija
56019000736	Akmeņu iela 12-8	4372	1488	Jēkabpils
56019002293	Akmeņu iela 12-4	4016	1488	Jēkabpils
56019003086	Akmeņu iela 12-6	5019	1488	Jēkabpils
56019003751	Akmeņu iela 12-5	4392	1488	Jēkabpils
56019003804	Akmeņu iela 12-3	4665	1488	Jēkabpils
56019005094	Akmeņu iela 12-1	3996	-	Jēkabpils
56019005095	Akmeņu iela 12-7	4895	1488	Jēkabpils
56019008817	Akmeņu iela 12-2	4550	1488	Jēkabpils
8 ieraksti.				



Informatīvā izdruka no Kadastra informācijas sistēmas teksta datiem

Valsts zemes dienests

Īpašums

Kadastra numurs	Nosaukums	Kadastrālā vērtība (EUR)	Zemesgrāmatas nodaļuma numurs	Administratīvā teritorija
56019005094	Akmeņu iela 12-1	3996	-	Jēkabpils

Zemesgrāmatas apakšnodaļuma numurs:	-
Nekustamā īpašuma novērtējums kadastrā (EUR):	3996
Kopplatība:	42.70
Platības mērvienība:	m ²

Īpašnieki

Personas kods / reģ. nr.	Vārds, uzvārds / Nosaukums	Domājamās daļas	Personas statuss	Īpašuma kad. nr. / būves kad. apz.	Adrese
07125311147	Elga Pipure	1/1	fiziska persona	56019005094	Akmeņu iela 12 - 1, Jēkabpils, LV-5201

Šai informācijai ir tikai informatīvs raksturs un tai nav juridiska spēka.



Informatīvā izdruka no Kadastra informācijas sistēmas teksta datiem

Valsts zemes dienests

Īpašums

Kadastra numurs	Nosaukums	Kadastrālā vērtība (EUR)	Zemesgrāmatas nodalījuma numurs	Administratīvā teritorija
56019008817	Akmeņu iela 12-2	4550	1488	Jēkabpils

Zemesgrāmatas apakšnodalījuma numurs:	2
Nekustamā īpašuma novērtējums kadastrā (EUR):	4550
Kopplatība:	47.70
Platības mērvienība:	m ²

Īpašnieki

Personas kods / reģ. nr.	Vārds, uzvārds / Nosaukums	Domājamās daļas	Personas statuss	Īpašuma kad. nr. / būves kad. apz.	Adrese
09029111160	Dana Arājuma	1/1	fiziska persona	56019008817	Akmeņu iela 12 - 2, Jēkabpils, LV-5201

Šai informācijai ir tikai informatīvs raksturs un tai nav juridiska spēka.



Informatīvā izdruka no Kadastra informācijas sistēmas teksta datiem

Valsts zemes dienests

Īpašums

Kadastra numurs	Nosaukums	Kadastrālā vērtība (EUR)	Zemesgrāmatas nodalījuma numurs	Administratīvā teritorija
56019003804	Akmeņu iela 12-3	4665	1488	Jēkabpils

Zemesgrāmatas apakšnodalījuma numurs:	3
Nekustamā īpašuma novērtējums kadastrā (EUR):	4665
Kopplatība:	48.90
Platības mērvienība:	m ²

Īpašnieki

Personas kods / reģ. nr.	Vārds, uzvārds / Nosaukums	Domājamās daļas	Personas statuss	Īpašuma kad. nr. / būves kad. apz.	Adrese
15058411155	Jurijs Grjaznovs	1/1	fiziska persona	56019003804	Brīvības iela 170 - 1, Jēkabpils, LV-5201

Šai informācijai ir tikai informatīvs raksturs un tai nav juridiska spēka.



Informatīvā izdruka no Kadastra informācijas sistēmas teksta datiem

Valsts zemes dienests

Īpašums

Kadastra numurs	Nosaukums	Kadastrālā vērtība (EUR)	Zemesgrāmatas nodalījuma numurs	Administratīvā teritorija
56019002293	Akmeņu iela 12-4	4016	1488	Jēkabpils

Zemesgrāmatas apakšnodalījuma numurs:	4
Nekustamā īpašuma novērtējums kadastrā (EUR):	4016
Kopplatība:	42.10
Platības mērvienība:	m²

Īpašnieki

Personas kods / reģ. nr.	Vārds, uzvārds / Nosaukums	Domājamās daļas	Personas statuss	Īpašuma kad. nr. / būves kad. apz.	Adrese
13103211146	Sergejs Sendže	1/1	fiziska persona	56019002293	Akmeņu iela 12 - 4, Jēkabpils, LV-5201

Šai informācijai ir tikai informatīvs raksturs un tai nav juridiska spēka.



Informatīvā izdruka no Kadastra informācijas sistēmas teksta datiem

Valsts zemes dienests

Īpašums

Kadastra numurs	Nosaukums	Kadastrālā vērtība (EUR)	Zemesgrāmatas nodalījuma numurs	Administratīvā teritorija
56019003751	Akmeņu iela 12-5	4392	1488	Jēkabpils

Zemesgrāmatas apakšnodalījuma numurs:	5
Nekustamā īpašuma novērtējums kadastrā (EUR):	4392
Kopplatība:	42.70
Platības mērvienība:	m²

Īpašnieki

Personas kods / reģ. nr.	Vārds, uzvārds / Nosaukums	Domājamās daļas	Personas statuss	Īpašuma kad. nr. / būves kad. apz.	Adrese
27122911145	Pēteris Kazimirovs	1/1	fiziska persona	56019003751	Akmeņu iela 12 - 5, Jēkabpils, LV-5201

Šai informācijai ir tikai informatīvs raksturs un tai nav juridiska spēka.



Informatīvā izdruka no Kadastra informācijas sistēmas teksta datiem

Valsts zemes dienests

Īpašums

Kadastra numurs	Nosaukums	Kadastrālā vērtība (EUR)	Zemesgrāmatas nodaļuma numurs	Administratīvā teritorija
56019003086	Akmeņu iela 12-6	5019	1488	Jēkabpils

Zemesgrāmatas apakšnodaļuma numurs:	6
Nekustamā īpašuma novērtējums kadastrā (EUR):	5019
Kopplatība:	48.80
Platības mērvienība:	m ²

Īpašnieki

Personas kods / reģ. nr.	Vārds, uzvārds / Nosaukums	Domājamās daļas	Personas statuss	Īpašuma kad. nr. / būves kad. apz.	Adrese
23047911146	Lora Prokopenkova	1/1	fiziska persona	56019003086	Pļevnas iela 6, Jēkabpils, LV-5202

Šai informācijai ir tikai informatīvs raksturs un tai nav juridiska spēka.



Informatīvā izdruka no Kadastra informācijas sistēmas teksta datiem

Valsts zemes dienests

Īpašums

Kadastra numurs	Nosaukums	Kadastrālā vērtība (EUR)	Zemesgrāmatas nodalījuma numurs	Administratīvā teritorija
56019005095	Akmeņu iela 12-7	4895	1488	Jēkabpils

Zemesgrāmatas apakšnodalījuma numurs:	7
Nekustamā īpašuma novērtējums kadastrā (EUR):	4895
Kopplatība:	47.40
Platības mērvienība:	m ²

Īpašnieki

Personas kods / reģ. nr.	Vārds, uzvārds / Nosaukums	Domājamās daļas	Personas statuss	Īpašuma kad. nr. / būves kad. apz.	Adrese
28106111150	Andrejs Jekaraševs	1/1	fiziska persona	56019005095	Akmeņu iela 12 - 7, Jēkabpils, LV-5201

Šai informācijai ir tikai informatīvs raksturs un tai nav juridiska spēka.



Informatīvā izdruka no Kadastra informācijas sistēmas teksta datiem

Valsts zemes dienests

Īpašums

Kadastra numurs	Nosaukums	Kadastrālā vērtība (EUR)	Zemesgrāmatas nodaļuma numurs	Administratīvā teritorija
56019000736	Akmeņu iela 12-8	4372	1488	Jēkabpils

Zemesgrāmatas apakšnodaļuma numurs:	8
Nekustamā īpašuma novērtējums kadastrā (EUR):	4372
Kopplatība:	42.50
Platības mērvienība:	m ²

Īpašnieki

Personas kods / reģ. nr.	Vārds, uzvārds / Nosaukums	Domājamās daļas	Personas statuss	Īpašuma kad. nr. / būves kad. apz.	Adrese
12026011153	Pjotrs Kazimirovs	1/1	fiziska persona	56019000736	Siliņu iela 3, Jēkabpils, LV-5201

Šai informācijai ir tikai informatīvs raksturs un tai nav juridiska spēka.

Zemes vienība ar kadastra apzīmējumu **56010021919** ir daļēji sadalīta dzīvokļu īpašumos ar kadastra numuriem:

Īpašumi				
Kadastra numurs	Nosaukums	Kadastrālā vērtība (EUR)	Zemesgrāmatas nodalījuma numurs	Administratīvā teritorija
56019002746	Pasta iela 42-6	5474	2097	Jēkabpils
56019003158	Pasta iela 42-7	5247	2097	Jēkabpils
56019003601	Pasta iela 42-3	4343	2097	Jēkabpils
56019003779	Pasta iela 42-8	4143	2097	Jēkabpils
56019005091	Pasta iela 42-4	4242	2097	Jēkabpils
56019007038	Pasta iela 42-1	3350	2097	Jēkabpils
6 ieraksti.				



Informatīvā izdruka no Kadastra informācijas sistēmas teksta datiem

Valsts zemes dienests

Īpašums

Kadastra numurs	Nosaukums	Kadastrālā vērtība (EUR)	Zemesgrāmatas nodalījuma numurs	Administratīvā teritorija
56019007038	Pasta iela 42-1	3350	2097	Jēkabpils

Zemesgrāmatas apakšnodalījuma numurs:	1
Nekustamā īpašuma novērtējums kadastrā (EUR):	3350
Kopplatība:	39.80
Platības mērvienība:	m²

Īpašnieki

Personas kods / reģ. nr.	Vārds, uzvārds / Nosaukums	Domājamās daļas	Personas statuss	Īpašuma kad. nr. / būves kad. apz.	Adrese
03016511176	Brigita Stepāne	1/1	fiziska persona	56019007038	Pasta iela 42 - 1, Jēkabpils, LV-5201

Šai informācijai ir tikai informatīvs raksturs un tai nav juridiska spēka.



Informatīvā izdruka no Kadastra informācijas sistēmas teksta datiem

Valsts zemes dienests

Īpašums

Kadastra numurs	Nosaukums	Kadastrālā vērtība (EUR)	Zemesgrāmatas nodaļuma numurs	Administratīvā teritorija
56019003601	Pasta iela 42-3	4343	2097	Jēkabpils

Zemesgrāmatas apakšnodaļuma numurs:	3
Nekustamā īpašuma novērtējums kadastrā (EUR):	4343
Kopplatība:	51.60
Platības mērvienība:	m ²

Īpašnieki

Personas kods / reģ. nr.	Vārds, uzvārds / Nosaukums	Domājamās daļas	Personas statuss	Īpašuma kad. nr. / būves kad. apz.	Adrese
15104411149	Verinija Sipoviča	1/1	fiziska persona	56019003601	Pasta iela 42 - 3, Jēkabpils, LV-5201

Šai informācijai ir tikai informatīvs raksturs un tai nav juridiska spēka.



Informatīvā izdruka no Kadastra informācijas sistēmas teksta datiem

Valsts zemes dienests

Īpašums

Kadastra numurs	Nosaukums	Kadastrālā vērtība (EUR)	Zemesgrāmatas nodaļuma numurs	Administratīvā teritorija
56019005091	Pasta iela 42-4	4242	2097	Jēkabpils

Zemesgrāmatas apakšnodaļuma numurs:	4
Nekustamā īpašuma novērtējums kadastrā (EUR):	4242
Kopplatība:	50.40
Platības mērvienība:	m ²

Īpašnieki

Personas kods / reģ. nr.	Vārds, uzvārds / Nosaukums	Domājamās daļas	Personas statuss	Īpašuma kad. nr. / būves kad. apz.	Adrese
18105811164	Valdis Grāvītis (Miris)	1/1	fiziska persona	56019005091	Pasta iela 42 - 4, Jēkabpils, LV-5201

Šai informācijai ir tikai informatīvs raksturs un tai nav juridiska spēka.



Informatīvā izdruka no Kadastra informācijas sistēmas teksta datiem

Valsts zemes dienests

Īpašums

Kadastra numurs	Nosaukums	Kadastrālā vērtība (EUR)	Zemesgrāmatas nodalījuma numurs	Administratīvā teritorija
56019002746	Pasta iela 42-6	5474	2097	Jēkabpils

Zemesgrāmatas apakšnodalījuma numurs:	6
Nekustamā īpašuma novērtējums kadastrā (EUR):	5474
Kopplatība:	60.40
Platības mērvienība:	m²

Īpašnieki

Personas kods / reģ. nr.	Vārds, uzvārds / Nosaukums	Domājamās daļas	Personas statuss	Īpašuma kad. nr. / būves kad. apz.	Adrese
11055811155	Silvija Degtjarjova	1/1	fiziska persona	56019002746	Pasta iela 42 - 6, Jēkabpils, LV-5201

Šai informācijai ir tikai informatīvs raksturs un tai nav juridiska spēka.



Informatīvā izdruka no Kadastra informācijas sistēmas teksta datiem

Valsts zemes dienests

Īpašums

Kadastra numurs	Nosaukums	Kadastrālā vērtība (EUR)	Zemesgrāmatas nodaļuma numurs	Administratīvā teritorija
56019003158	Pasta iela 42-7	5247	2097	Jēkabpils

Zemesgrāmatas apakšnodaļuma numurs:	7
Nekustamā īpašuma novērtējums kadastrā (EUR):	5247
Kopplatība:	57.90
Platības mērvienība:	m ²

Īpašnieki

Personas kods / reģ. nr.	Vārds, uzvārds / Nosaukums	Domājamās daļas	Personas statuss	Īpašuma kad. nr. / būves kad. apz.	Adrese
17057111168	Gita Loča	1/1	fiziska persona	56019003158	Parka iela 6 - 4, Aknīste, Aknīstes nov., LV-5208

Šai informācijai ir tikai informatīvs raksturs un tai nav juridiska spēka.



Informatīvā izdruka no Kadastra informācijas sistēmas teksta datiem

Valsts zemes dienests

Īpašums

Kadastra numurs	Nosaukums	Kadastrālā vērtība (EUR)	Zemesgrāmatas nodaļuma numurs	Administratīvā teritorija
56019003779	Pasta iela 42-8	4143	2097	Jēkabpils

Zemesgrāmatas apakšnodaļuma numurs:	8
Nekustamā īpašuma novērtējums kadastrā (EUR):	4143
Kopplatība:	45.70
Platības mērvienība:	m ²

Īpašnieki

Personas kods / reģ. nr.	Vārds, uzvārds / Nosaukums	Domājamās daļas	Personas statuss	Īpašuma kad. nr. / būves kad. apz.	Adrese
24037311141	Baiba Iljina	1/1	fiziska persona	56019003779	Zīļu iela 6, Jēkabpils, LV-5202

Šai informācijai ir tikai informatīvs raksturs un tai nav juridiska spēka.

Zemes vienība ar kadastra apzīmējumu **56010021920** ir daļēji sadalīta dzīvokļu īpašumos ar kadastra numuriem:

Īpašumi				
Kadastra numurs	Nosaukums	Kadastrālā vērtība (EUR)	Zemesgrāmatas nodaļuma numurs	Administratīvā teritorija
56019002243	Pasta iela 72-2	1063	2207	Jēkabpils
56019004243	Pasta iela 72-6	795	2207	Jēkabpils
56019006922	Pasta iela 72-4	1272	2207	Jēkabpils
3 ieraksti.				



Informatīvā izdruka no Kadastra informācijas sistēmas teksta datiem

Valsts zemes dienests

Īpašums

Kadastra numurs	Nosaukums	Kadastrālā vērtība (EUR)	Zemesgrāmatas nodaļuma numurs	Administratīvā teritorija
56019002243	Pasta iela 72-2	1063	2207	Jēkabpils

Zemesgrāmatas apakšnodaļuma numurs:	2
Nekustamā īpašuma novērtējums kadastrā (EUR):	1063
Kopplatība:	39.00
Platības mērvienība:	m ²

Īpašnieki

Personas kods / reģ. nr.	Vārds, uzvārds / Nosaukums	Domājamās daļas	Personas statuss	Īpašuma kad. nr. / būves kad. apz.	Adrese
31037811141	Anželika Stepāne	1/1	fiziska persona	56019002243	Pasta iela 72 - 2, Jēkabpils, LV-5201

Šai informācijai ir tikai informatīvs raksturs un tai nav juridiska spēka.



Informatīvā izdruka no Kadastra informācijas sistēmas teksta datiem

Valsts zemes dienests

Īpašums

Kadastra numurs	Nosaukums	Kadastrālā vērtība (EUR)	Zemesgrāmatas nodalījuma numurs	Administratīvā teritorija
56019006922	Pasta iela 72-4	1272	2207	Jēkabpils

Zemesgrāmatas apakšnodalījuma numurs:	4
Nekustamā īpašuma novērtējums kadastrā (EUR):	1272
Kopplatība:	46.60
Platības mērvienība:	m²

Īpašnieki

Personas kods / reģ. nr.	Vārds, uzvārds / Nosaukums	Domājamās daļas	Personas statuss	Īpašuma kad. nr. / būves kad. apz.	Adrese
23068511168	Lauris Krūmiņš	1/1	fiziska persona	56019006922	Pasta iela 72 - 4, Jēkabpils, LV-5201

Šai informācijai ir tikai informatīvs raksturs un tai nav juridiska spēka.



Informatīvā izdruka no Kadastra informācijas sistēmas teksta datiem

Valsts zemes dienests

Īpašums

Kadastra numurs	Nosaukums	Kadastrālā vērtība (EUR)	Zemesgrāmatas nodaļuma numurs	Administratīvā teritorija
56019004243	Pasta iela 72-6	795	2207	Jēkabpils

Zemesgrāmatas apakšnodaļuma numurs:	6
Nekustamā īpašuma novērtējums kadastrā (EUR):	795
Kopplatība:	27.70
Platības mērvienība:	m ²

Īpašnieki

Personas kods / reģ. nr.	Vārds, uzvārds / Nosaukums	Domājamās daļas	Personas statuss	Īpašuma kad. nr. / būves kad. apz.	Adrese
11114711147	Ananijs Makrekovs	1/1	fiziska persona	56019004243	Akmeņu iela 6, Jēkabpils, LV-5201

Šai informācijai ir tikai informatīvs raksturs un tai nav juridiska spēka.